

**UCHWAŁA NR 211/XXI/2012
RADY MIEJSKIEJ W ŚREMIE**

z dnia 24 kwietnia 2012 r.

**w sprawie zatwierdzenia Planu Odnowy Miejscowości Szymanowo
na lata 2012 – 2020**

Na podstawie art. 18 ust. 2 pkt 15 ustawy z dnia 8 marca 1990 r. o samorządzie gminnym (Dz. U. z 2001 r. Nr 142, poz. 1591 z późn. zm.) oraz § 10 ust. 2 pkt 2 lit. b rozporządzenia Ministra Rolnictwa i Rozwoju Wsi z dnia 14 lutego 2008 r. w sprawie szczegółowych warunków i trybu przyznawania pomocy finansowej w ramach działania „Odnowa i rozwój wsi” objętego Programem Rozwoju Obszarów Wiejskich na lata 2007 – 2013 (Dz. U. Nr 38, poz. 220 z późn. zm.) Rada Miejska w Śremie uchwala, co następuje:

§ 1. Zatwierdza się Plan Odnowy Miejscowości Szymanowo na lata 2012 – 2020, przyjęty uchwałą Nr 1/2012 Zebrania Wiejskiego sołectwa Szymanowo z dnia 13 marca 2012 roku, stanowiący załącznik do niniejszej uchwały.

§ 2. Wykonanie uchwały powierza się Burmistrzowi Śremu.

§ 3. Uchwała wchodzi w życie z dniem podjęcia.

Przewodnicząca Rady

Katarzyna Sarnowska

PLAN ODNOWY MIEJSCOWOŚCI SZYMANOWO NA LATA 2012-2020 GMINA ŚREM



Urząd Miejski

Plac 20 Października 1, 63-100 Śrem

Tel. 61 28 35 225, Fax 61 28 35 337
umiejski@srem.pl, www.srem.pl



PLAN ODNOWY MIEJSCOWOŚCI POWSTAŁ WE WSPÓŁPRACY Z FUNDACJĄ
„PARTNERZY DLA SAMORZĄDU” W POZNANIU

Luty 2012

SPIS TREŚCI

WSTĘP	4
1. OBSZAR I CZAS REALIZACJI PLANU ODNOWY MIEJSCOWOŚCI	6
2. CHARAKTERYSTYKA MIEJSCOWOŚCI SZYMANOWO	7
2.1. Położenie, przynależność administracyjna, powierzchnia, liczba ludności	7
2.1.1. Położenie, przynależność administracyjna	7
2.1.2. Liczba ludności.....	7
2.1.3. Powierzchnia i zagospodarowanie przestrzenne	8
2.2. Historia miejscowości ze szczególnym uwzględnieniem wydarzeń mających wpływ na powstanie układu przestrzennego	9
2.3. Przestrzenna struktura miejscowości.....	9
3. INWENTARYZACJA ZASOBÓW, SŁUŻĄCYCH ODNOWIE MIEJSCOWOŚCI	11
3.1. Zasoby przyrodnicze	11
3.1.1. Gleby, wody, surowce mineralne	11
3.1.2. Świat roślinny i zwierzęcy	11
3.2. Dziedzictwo kulturowe, zabytki	12
3.3. Obiekty i tereny	12
3.4. Infrastruktura społeczna	13
3.4.1. Placówki oświatowe i kulturalne.....	13
3.4.2. Infrastruktura i tereny sportowe i turystyczne.....	13
3.4.3. Ochrona zdrowia	13
3.4.4. Ochrona przeciwpożarowa	13
3.5. Infrastruktura techniczna	13
3.5.1. Wodociągi i zaopatrzenie w wodę	13
3.5.2. Kanalizacja i gospodarka ściekowa.....	14
3.5.3. Gospodarka odpadami stałymi	14
3.5.4. Gazyfikacja – zaopatrzenie w gaz	14
3.5.5. Telefonizacja	14
3.5.6. Drogownictwo i komunikacja	14
3.5.7. Sytuacja mieszkaniowa	14

3.6.	Gospodarka i rolnictwo	14
3.6.1.	Bezrobocie.....	14
3.6.2.	Przedsiębiorstwa.....	15
3.7.	Kapitał społeczny i ludzki	15
4.	OCENA ZASOBÓW MIEJSCOWOŚCI.....	16
5.	OCENA MOCNYCH I SŁABYCH STRON MIEJSCOWOŚCI	18
6.	OPIS PLANOWANYCH ZADAŃ INWESTYCYJNYCH I PRZEDSIĘWZIĘĆ AKTYWIZUJĄCYCH SPOŁECZNOŚĆ LOKALNĄ.....	21
6.1.	Wizja stanu docelowego miejscowości	21
6.2.	Specyfikacja celów rozwojowych	21
6.3.	Priorytetyzacja celów rozwojowych miejscowości.....	23
6.4.	Opis zadań inwestycyjnych i przedsięwzięć aktywizujących w latach 2012-2020	24
7.	OPIS I CHARAKTERYSTYKA OBSZARÓW O SZCZEGÓLNYM ZNACZENIU DLA ZASPOKOJENIA POTRZEB MIESZKAŃCÓW	28
8.	WDRAŻANIE PLANU ODNOWY MIEJSCOWOŚCI.....	29
9.	MONITOROWANIE, OCENA, AKTUALIZACJA I KOMUNIKACJA SPOŁECZNA	30
10.	SPIS TABEL	32
11.	SPIS RYSUNKÓW	32

WSTĘP

Plan Odnowy Miejscowości Szymanowo jest dokumentem, stanowiącym załącznik do wniosku w przypadku ubiegania się o środki unijne w ramach Programu Rozwoju Obszarów Wiejskich na lata 2007-2013, działanie „Odnowa i rozwój wsi”.

Beneficjentem tego działania są gminy, instytucje kultury, dla których organizatorami są jednostki samorządu terytorialnego, kościoły lub inne związki wyznaniowe oraz organizacje pozarządowe o statusie organizacji pożytku publicznego.

Realizacja powyższego działania ma na celu:

- 1) podniesienie standardu życia i pracy na wsi,
- 2) podniesienie atrakcyjności turystycznej,
- 3) wzrost atrakcyjności inwestycyjnej,
- 4) zaspokojenie potrzeb społecznych i kulturalnych,
- 5) promowanie terenów wiejskich,
- 6) rozwój tożsamości społeczności wiejskiej i zachowanie dziedzictwa kulturowego.

W ramach działania wspierane będą projekty, obejmujące:¹

- 1) budowę, przebudowę, remont lub wyposażenie obiektów:
 - pełniących funkcje publiczne, społeczno-kulturalne, rekreacyjne i sportowe,
 - służące promocji obszarów wiejskich, w tym propagowaniu i zachowaniu dziedzictwa historycznego, tradycji, sztuki oraz kultury,
- 2) kształtowania obszaru przestrzeni publicznej,
- 3) budowy, remontu lub przebudowy infrastruktury związanej z rozwojem funkcji turystycznych, sportowych lub społeczno-kulturalnych,
- 4) zakupu obiektów charakterystycznych dla tradycji budownictwa w danym regionie, w tym budynków będących zabytkami z przeznaczeniem na cele publiczne,
- 5) odnawiania, eksponowania, lub konserwacji lokalnych pomników historycznych, budynków będących zabytkami lub miejscami pamięci,
- 6) kultywowania tradycji społeczności lokalnej oraz tradycyjnych zawodów.

Jak wskazano w rozporządzeniu Ministra Rolnictwa i Rozwoju Wsi z dnia 14 lutego 2008 roku w sprawie szczegółowych warunków i trybu przyznawania pomocy finansowej w ramach Działania „Odnowa i rozwój wsi”, do składanego wniosku dołącza się wymagane w nim dokumenty, w tym:

- plan odnowy miejscowości, zawierający w szczególności:²
 - charakterystykę miejscowości, w której będzie realizowana operacja,
 - inwentaryzację zasobów służących odnowie miejscowości,
 - ocenę mocnych i słabych stron miejscowości, w której będzie realizowana operacja,
 - opis planowanych zadań inwestycyjnych i przedsięwzięć aktywizujących społeczność lokalną w okresie, co najmniej 7 lat od dnia przyjęcia planu odnowy

¹ Program Rozwoju Obszarów Wiejskich na lata 2007-2013, Ministerstwo Rolnictwa i Rozwoju Wsi, lipiec 2007, str. 290-291

² Rozporządzenie Ministra Rolnictwa i Rozwoju Wsi z dnia 14 lutego 2008, Dz.U. 2008, nr 38, poz. 218, 219, 220

miejscowości, w kolejności wynikającej z przyjętych priorytetów rozwoju miejscowości, z podaniem szacunkowych kosztów ich realizacji,

- uchwałę:
 - zebrania wiejskiego lub rady dzielnicy lub rady osiedla w sprawie przyjęcia planu odnowy miejscowości, podjętą dla każdej miejscowości, w której będzie realizowana operacja, a w przypadku, gdy w danej miejscowości nie została powołana rada dzielnicy, lub rada osiedla – rady miasta,
 - rady gminy w sprawie zatwierdzenia planu odnowy miejscowości.

Nowelizacja w/w rozporządzenia z dnia 1 kwietnia 2010 roku wprowadziła wymóg ujęcia w Planie dodatkowego elementu pod nazwą:

„Opis i charakterystyka obszarów o szczególnym znaczeniu dla zaspokojenia potrzeb mieszkańców, sprzyjających nawiązywaniu kontaktów społecznych, ze względu na ich położenie oraz cechy funkcjonalno-przestrzenne, w szczególności poprzez odnawianie lub budowę placów parkingowych, chodników lub oświetlenia ulicznego”.

Oznacza to, że operacja, która ma być przedmiotem dofinansowania w ramach działania „Odnowa i rozwój wsi”, powinna zostać w Planie opisana i scharakteryzowana z punktu widzenia jej znaczenia dla zaspokojenia potrzeb społeczności lokalnej.

Niniejszy Plan Odnowy Miejscowości spełnia wymagania, stawiane przez wskazany dokument rozporządzenia. W ramach Planu opisane są zasoby miejscowości, wypracowane na forum zebrań wiejskich wizja rozwoju wsi oraz zestaw celów strategicznych wraz z proponowanymi projektami do realizacji. W ramach zestawu projektów strategicznych są także te, dla realizacji których gmina będzie starać się o dofinansowanie z PROW.

Za najważniejsze dla miejscowości uznano realizację następujących zadań:

- 1) budowa świetlicy wiejskiej w Szymanowie,
- 2) świetlica wiejska centrum życia społecznego wsi,
- 3) poprawa bezpieczeństwa na drodze wojewódzkiej,
- 4) zagospodarowanie alei kasztanowej,
- 5) poprawa stanu dróg gminnych,
- 6) zagospodarowanie rekreacyjne terenu nad jeziorem.

Plan Odnowy Miejscowości został opracowany we współpracy z zespołem konsultantów Fundacji „Partnerzy dla Samorządu” w Poznaniu.

Koordynatorem prac ze strony gminy była pani Anna Śniegocka.

Kluczowy udział w opracowaniu dokumentu mieli mieszkańcy wsi, którzy brali udział w ustalaniu strategicznych celów rozwoju miejscowości oraz projektów do zrealizowania.

W Urzędzie Miejskim odbyły się dwa spotkania konsultacyjne, w tym jedno z konsultantem Fundacji (w dniu 19 stycznia 2012 roku). W spotkaniu wzięli udział zarówno przedstawiciele miejscowości, jak również Urzędu Miejskiego w Śremie.

1. OBSZAR I CZAS REALIZACJI PLANU ODNOWY MIEJSCOWOŚCI

Plan Odnowy Miejscowości został opracowany dla miejscowości Szymanowo, administracyjnie należącej do gminy Śrem w powiecie śremskim, w województwie wielkopolskim.

Plan przygotowano w związku z ubieganiem się gminy o środki unijne na lata 2007-2013. Opracowany dokument jest wymagany przy składaniu wniosków w ramach działania „Odnowa i rozwój wsi” w Programie Rozwoju Obszarów Wiejskich na lata 2007-2013.

Plan obejmuje perspektywę czasową 2012-2020.

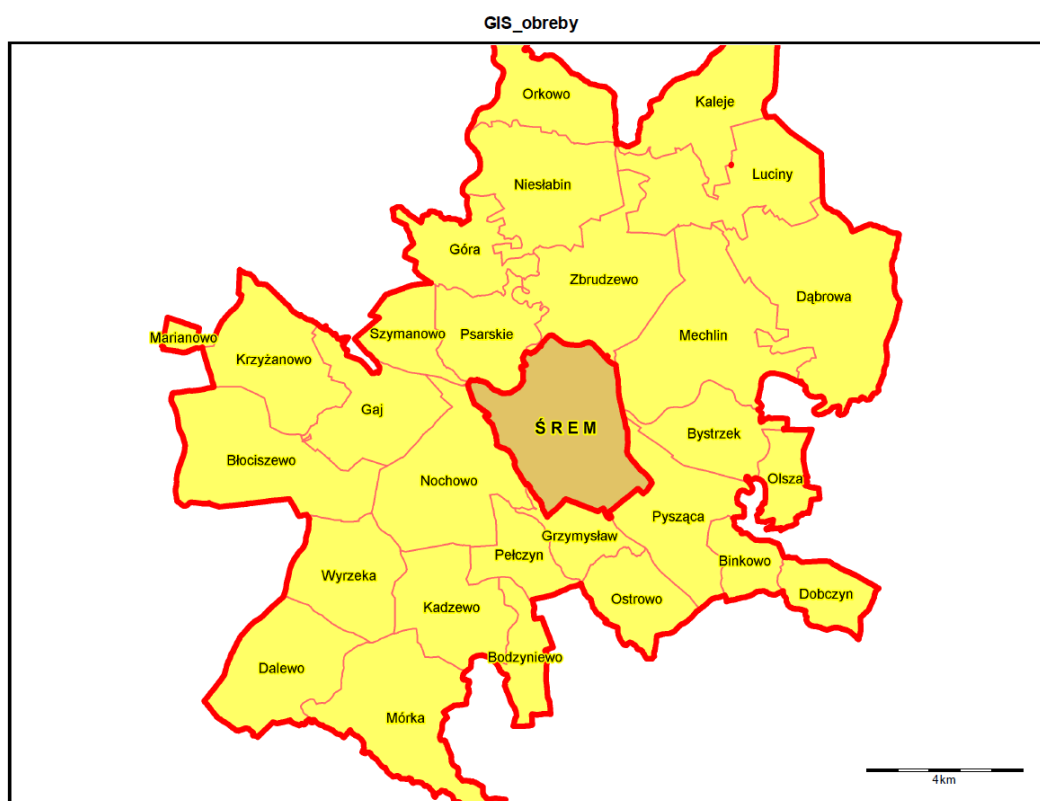
2. CHARAKTERYSTYKA MIEJSCOWOŚCI SZYMANOWO

2.1. Położenie, przynależność administracyjna, powierzchnia, liczba ludności

2.1.1. Położenie, przynależność administracyjna

Szymanowo to wieś, położona na terenie gminy miejsko-wiejskiej Śrem, 4 km na północny zachód od stolicy gminy, przy drodze wojewódzkiej nr 310 (Śrem - Czempin - Głuchowo), nad Jeziorem Szymanowo o powierzchni 17,8 ha.

Rysunek 1. Lokalizacja Szymanowa na mapie gminy Śrem



1:101128

Printed with Tatu-CRS View er visit w w w .Tatu-CRS.com

Źródło: Urząd Miejski w Śremie

2.1.2. Liczba ludności

Liczba ludności miejscowości (osoby zameldowane na stałe i czasowo) w kolejnych latach wynosiła:

- w 2007 r. - 194 osoby
- w 2008 r. - 207 osób
- w 2009 r. - 209 osób
- w 2010 r. - 223 osoby
- w 2011 r. – 223 osoby.

W Szymanowie znajduje się 65 domostw.

Liczba mieszkańców miejscowości systematycznie rośnie, co wynika zarówno z dodatniego przyrostu naturalnego, jak i z osiedlania się nowych mieszkańców (głównie ze Śremu oraz powracających po nauce i pracy w innych miejscach). Świadczy to o dużej atrakcyjności wsi.

2.1.3. Powierzchnia i zagospodarowanie przestrzenne

Podstawowe dane, dotyczące zagospodarowania powierzchni Szymanowa, zostały przedstawione w poniższej tabeli.

Tabela 1. Struktura zagospodarowania powierzchni w miejscowości Szymanowo

Wyszczególnienie	Osoby fizyczne
Grunty orne	161,2038
Grunty pod stawami	4,3349
Grunty rolne zabudowane	4,9287
Grunty zadrzewione i zakrzewione	0
Łąki trwałe	6,9661
Pastwiska trwałe	8,388
Rowy	0,0632
Sady	8,0085
Lasy	2,5436
Ogółem	196,4368

Źródło: Urząd Miejski w Śremie

Z powyższego zestawienia jednoznacznie wynika, że Szymanowo jest miejscowością typowo rolniczą, bowiem zdecydowana większość terenu jest wykorzystywana pod działalność rolniczą, przede wszystkim uprawy.

Zgodnie z zapisami podstawowego dokumentu planowania przestrzennego w gminie – Studium uwarunkowań i kierunków zagospodarowania przestrzennego gminy Śrem, tom II – Kierunki zmian z zagospodarowaniu przestrzennym gminy (ze stycznia 2011 roku), na terenie miejscowości dopuszczalne są następujące formy zagospodarowania oraz użytkowania terenów:

Tabela 2. Przewidywane formy zagospodarowania i użytkowania terenów w miejscowości Szymanowo

Obręb	Symbol	Ustalenia
Szymanowo	E1_R1	Teren wielofunkcyjnej zabudowy wiejskiej w obrębie zwartej jednostki osadniczej. Dopuszcza się lokalizowanie zabudowy mieszkaniowej, siedliskowej, zabudowy zagrodowej - nieuciążliwej produkcji rolnej i hodowlanej, nieuciążliwej działalności gospodarczej i usług, w tym drobny handel (o pow. użytkowej do 200 m ²), szkoły, przedszkola, ośrodki zdrowia, drobne rzemiosło – „usługi dla ludności”.

Szymanowo	E1_R2	Teren wielofunkcyjnej zabudowy wiejskiej w obrębie zwartej jednostki osadniczej. Dopuszcza się lokalizowanie zabudowy mieszkaniowej, siedliskowej, letniskowej, nieuciążliwej działalności gospodarczej i usług (hotelarstwo, gastronomia).
Szymanowo	E1_RZ	Teren wielofunkcyjnej zabudowy wiejskiej poza obszarem zwartej jednostki osadniczej. Dopuszcza się lokalizowanie zabudowy mieszkaniowej, siedliskowej, zabudowy zagrodowej - nieuciążliwej produkcji rolnej i hodowlanej, nieuciążliwej działalności gospodarczej i usług.
Szymanowo	E1_ML	Teren zabudowy letniskowej.
Szymanowo	E1_U1	Teren zabudowy usługowej. Ustala się: - teren usług handlu. Dopuszcza się: - lokalizację obiektów handlowych o powierzchni sprzedażowej do 500 m ² każdy oraz wysokości do 8 m - lokalizację obiektów związanych z prowadzeniem nieuciążliwej działalności gospodarczej - lokalizację budynków mieszkalnych.
Szymanowo	E1_U2	Teren usług turystycznych

Źródło: Studium uwarunkowań i kierunków zagospodarowania przestrzennego gminy Śrem, tom II, tabela 10

2.2. Historia miejscowości ze szczególnym uwzględnieniem wydarzeń mających wpływ na powstanie układu przestrzennego

Najwcześniejsza wzmianka o miejscowości pochodzi z 1253 r. i wymienia wieś, nazywaną wówczas Burkowo jako własność Szymona, kasztelana gnieźnieńskiego. W 1273 r. była własnością kawalerów maltańskich, aż do 1309 r. W 1493 r. przekazano Szymanowo kapitule, w skład której wchodziło do czasu zaborów. Od połowy XIX w. do II wojny światowej wieś pozostawała w rękach rodziny Plater. Na początku XX wieku istniał folwark należący do hrabiego Cezarego Platara z Góry. W 1946 r. majątek został przejęty przez Skarb Państwa. Zespół folwarczny jest obecnie całkowicie przebudowany. Część budynków nie istnieje, część zatraciła wartości zabytkowe.


2.3. Przestrzenna struktura miejscowości

Na 40 wsi w gminie Śrem, 17 ma wyraźnie wykształconą strukturę przestrzenną i skupioną zabudowę. Jest wśród nich wieś Szymanowo; pozostałe to Nochowo, Dalewo, Mórka, Krzyżanowo, Psarskie, Pysząca, Dąbrowa, Zbrudzewo, Luciny, Mechlin, Orkowo, Błociszewo, Binkowo, Wyrzeka, Gaj i Bodzyniewo.

Mieszkańcy zamieszkują przede wszystkim domy jednorodzinne. Ponadto znajdują się tutaj dwa 2-rodzinne domy gospółdzielcze.

W krajobrazie wsi dominują pola i łąki. Urozmaiceniem krajobrazu Szymanowa są wody powierzchniowe - znajduje się tutaj jezioro, kanał oraz kilka stawów.

Rysunek 2. Wygląd wsi Szymanowo



Źródło: Sołectwo Szymanowo

Rysunek 3. Jezioro Szymanowskie



Źródło: Sołectwo Szymanowo

3. INWENTARYZACJA ZASOBÓW, SŁUŻĄCYCH ODNOWIE MIEJSCOWOŚCI

3.1. Zasoby przyrodnicze

3.1.1. Gleby, wody, surowce mineralne

W okolicach wsi Szymanowo przeważają gleby o średniej wartości bonitacyjnej.

Wszystkie wody płynące oraz jeziora powiatu śremskiego znajdują się w dorzeczu Warty. Wód płynących, oprócz warty, jest stosunkowo niewiele. Warta w granicach powiatu jest rzeką uregulowaną, po oddaniu do użytku zbiornika Jeziorsko w zasadzie nie występują podtopienia i powodzie. Do Warty uchodzi kilka strumieni. Są to na ogół niewielkie ciekі wodne w postaci kanałów, odprowadzające wody ze zmeliorowanych pól uprawnych. Największym między innymi jest kanał Szymanowo – Grzybno (długość około 6 km). Dla poprawienia bilansu wodnego utworzono w 1989 r. między Śremem a Szymanowem stawy hydrotechniczne - tzw. Zalew Śremski 77 ha, złożony z dwóch zbiorników retencyjnych, do których tłoczona jest woda z Warty.

Na terenie sołectwa położone jest Jezioro Szymanowskie o powierzchni 17,8 ha, długości 735 m, szerokości 360 m i maksymalnej głębokości 2,7 m.

Ponadto w miejscowości znajdują się stawy rybne; największy z nich (tzw. Staw „B”) ma 33 ha i leży na terenie trzech sołectw – Szymanowo, Nochowo i Gaj. Jest on własnością Skarbu Państwa. Pozostałe są własnością prywatną.

W Szymanowie występują również udokumentowane złoża kruszywa naturalnego, które eksploatowane przez prywatny podmiot.

3.1.2. Świat roślinny i zwierzęcy

Całkowita powierzchnia lasów na terenie gminy Śrem wynosi 3,312 ha. Są one administrowane przez 3 nadleśnictwa: Piaski, Babki, Konstantynowo. Występują głównie siedliska borów mieszanych i lasy mieszane wilgotne z drzewostanem brzoźowym, dębowym, świerkowym i olchowym.

Ważnym elementem krajobrazu są pomniki przyrody, których w gminie zarejestrowano 56. Jednym z nich jest aleja 117 kasztanowców (obwód 165-360 cm, wysokość 12-20 m) przy drodze gminnej Szymanowo-Góra.

Należy także zaznaczyć, że Szymanowo położone jest w pobliżu obszaru Natura 2000 – Rogalińska Dolina Warty.

Rysunek 4. Aleja kasztanowców w Szymanowie



Źródło: Sołectwo Szymanowo

3.2. Dziedzictwo kulturowe, zabytki

Gmina Śrem była niezwykle atrakcyjna dla osadnictwa w pradziejach i we wczesnym średniowieczu. Osadnictwo o znacznym zagęszczeniu występuje zwłaszcza na terasie nadzalewowej Warty – w pasie o szerokości 1 km. W obrębie dna doliny wykorzystywano dla celów osadniczych wyżej położone partie terenu. Na wschód od Warty najwyższą frekwencję wskazują stanowiska kultury łużyckiej i z okresu wpływów rzymskich, a następnie z okresu późnego średniowiecza. Dużo mniej intensywne osadnictwo występowało w okresie wczesnego średniowiecza. Na wschód od Warty rejon Niesłabina cechuje szczególnie intensywne osadnictwo kultury przeworskiej. Skupiska stanowisk z epoki kamienia i kultury łużyckiej występują w okolicach miejscowości Góra i **Szymanowo**, natomiast późnego średniowiecza i okresu nowożytnego wokół miejscowości Góra.

Zabytkiem wsi, znajdującym się w gminnej ewidencji zabytków, jest figura Najświętszego Serca Jezusa z 1921. Pozostałymi świątkami we wsi jest krzyż przydrożny oraz figura Krzyża Świętego. Na terenie miejscowości nie ma kościoła; Szymanowo podlega parafii Manieczki w sąsiedniej gminie Brodnica.

Godnym podkreślenia jest fakt, że w przebudowanych budynkach folwarku działa obecnie Studio „Szymanowo”, odlewnia wykonująca artystyczne odlewy z brązu. Powstały tu monumentalne rzeźby i posągi, znajdujące się niemal na całym świecie. Z bardziej znanych m.in. z Poznania: płyta epitafijna króla Przemysła II w katedrze, czy pomnik Stanisława Mikołajczyka przed Urzędem Wojewódzkim, a także Mars i Neptun, zdobiące fontanny na Starym Rynku w Poznaniu.

3.3. Obiekty i tereny

We wsi jedynym obiektem rekreacyjnym jest teren nad jeziorem, na którym znajduje się prowizoryczny plac zabaw oraz boisko do siatkówki plażowej.

Jedynym miejscem spotkań jest świetlica, adaptowana z budynku garażowego. Jest ona miejscem zebrań wiejskich.

3.4. Infrastruktura społeczna

3.4.1. Placówki oświatowe i kulturalne

We wsi brak jest placówek oświatowych i kulturalnych (z wyjątkiem prowizorycznego pomieszczenia świetlicy). Dzieci uczą się w szkole w oddalonych o 3 km Manieczkach (gmina Brodnica).

3.4.2. Infrastruktura i tereny sportowe i turystyczne

We wsi jedyne elementy infrastruktury rekreacyjnej to prowizoryczny plac zabaw oraz boisko do siatkówki plażowej, położone nad jeziorem.

Rysunek 5. Teren rekreacyjny nad jeziorem



Źródło: Sołectwo Szymanowo

3.4.3. Ochrona zdrowia

Mieszkańcy miejscowości korzystają z placówek zdrowotnych w Śremie.

3.4.4. Ochrona przeciwpożarowa

Na terenie Szymanowa nie ma jednostek straży pożarnej.

3.5. Infrastruktura techniczna

3.5.1. Wodociągi i zaopatrzenie w wodę

Miejscowości gminy Śrem zaopatrywane są w wodę z pięciu stacji uzdatniania wody, należących do PWiK w Śremie Sp. z o.o. Największym obiektem jest stacja w Śremie, której

dobowa zdolność produkcyjna wynosi 10.000 m³ wody. Stacja ta zaopatruje Śrem i 15 okolicznych miejscowości.

Szymanowo jest obsługiwane przez system wodociągowy stacji uzdatniania wody w Śremie. Długość sieci wodociągowej w miejscowości wynosi 2,2 km.

3.5.2. Kanalizacja i gospodarka ściekowa

Długość sieci kanalizacyjnej na terenie miejscowości wynosi około 3,5 km.

Największym i najnowocześniejszym obecnie obiektem infrastrukturalnym w gminie jest oczyszczalnia ścieków w Śremie. Obecnie oczyszczalnia ta przyjmuje ścieki z całego Śremu oraz okolicznych wsi (Psarskie, Nochowo, Zbrudzewo, Góra, Szymanowo, Grzymysław i Krzyżanowo) z terenu gminy Śrem oraz Manieczek (gmina Brodnica).

3.5.3. Gospodarka odpadami stałymi

Odpady stałe są odbierane z gospodarstw domowych i dowożone na wysypisko przez spółkę gminną PGK Śrem.

3.5.4. Gazyfikacja – zaopatrzenie w gaz

Sieć gazowa w miejscowości została wybudowana w 1998 roku. Jej długość to 2,078 km.

3.5.5. Telefonizacja

Telefonizacja obejmuje wszystkich chętnych mieszkańców. W miejscowości dostępne są oferty zarówno telefonii stacjonarnej, jak i komórkowej.

3.5.6. Drogownictwo i komunikacja

Przez teren Szymanowa przebiega droga powiatowa relacji Śrem - Czempin nr 310 (w dobrym stanie, po remoncie) oraz 2 drogi gminne (w kierunku Góry i Gaju, gruntowe); pozostałe to drogi wewnętrzne bez kategorii, w większości utwardzone.

Komunikacja publiczna jest zapewniona przez PKS; z Szymanowa można bezpośrednio dojechać do Śremu, Poznania, Mosiny i okolicznych wsi.

3.5.7. Sytuacja mieszkaniowa

Mieszkańcy zamieszkują przede wszystkim domy jednorodzinne. Ponadto znajdują się tutaj dwa 2-rodzinne domy współdzielcze.

3.6. Gospodarka i rolnictwo

3.6.1. Bezrobocie

Z miejscowości Szymanowo na dzień 13.01.2012 roku zarejestrowane w Powiatowym Urzędzie Pracy w Śremie są 4 osoby (w tym 2 kobiety); 2 osoby są z prawem do zasiłku.

Na terenie całej gminy Śrem na dzień 13.01.2012 roku jest 1.312 osób bezrobotnych (w tym 756 kobiet). Na obszarach wiejskich gminy Śrem bez pracy pozostają 324 osoby (w tym 202 kobiety).

3.6.2. Przedsiębiorstwa

Głównym źródłem utrzymania mieszkańców jest rolnictwo. Przeważają gospodarstwa średniej wielkości (kilkanaście ha), zajmujące się głównie uprawą zbóż, buraków, ziemniaków, truskawek oraz hodowlą trzody chlewnej i bydła. Część gruntów rolnych należy do Rolniczej Spółdzielni Produkcyjnej w Górze.

Ponadto jest tutaj zarejestrowanych 25 podmiotów gospodarczych, w tym cztery z branży „produkcja pozostałych wyrobów metalowych”, hurtownia materiałów budowlanych, stacja diagnostyki i naprawy pojazdów.

Na terenie wsi działa 1 sklep spożywczo-przemysłowy oraz stacja benzynowa.

3.7. Kapitał społeczny i ludzki

W Szymanowie funkcjonuje jedynie kółko rolnicze.

4. OCENA ZASOBÓW MIEJSCOWOŚCI

Dla oceny zasobów miejscowości niezbędne stało się pogrupowanie poszczególnych zasobów i ocena ich pod kątem znaczenia dla miejscowości. Synteza oceny znalazła się w Tabeli 3.

Tabela 3. Ocena zasobów miejscowości Szymanowo

Rodzaj zasobu	Brak	Jest o znaczeniu małym	Jest o znaczeniu średnim	Jest o znaczeniu dużym
Środowisko przyrodnicze <ul style="list-style-type: none"> • walory krajobrazu (las, wody) • walory świata roślinnego (pomnik przyrody – aleja kasztanowców) • walory świata zwierzęcego • wody powierzchniowe (jezioro, stawy, kanał) • gleby • surowce mineralne 		X X X X	 X	 X
Środowisko kulturowe <ul style="list-style-type: none"> • walory architektury wiejskiej i osobliwości kulturowe • walory zagospodarowania przestrzennego • zabytki • zespoły artystyczne 	X X X	 X		
Dziedzictwo religijne i historyczne <ul style="list-style-type: none"> • miejsca, osoby i przedmioty kultu (krzyż) • święta, odpusty, pielgrzymki • tradycje, obrzędy, gwara • legendy, podania i fakty historyczne • ważne postacie historyczne • specyficzne nazwy 	 X X X	X X X		
Obiekty i tereny <ul style="list-style-type: none"> • działki pod zabudowę mieszkaniową (ok. 30) 				X

<ul style="list-style-type: none"> • działki pod domy letniskowe • działki pod zakłady usługowe i przemysł • pustostany mieszkaniowe, magazynowe i poprzemysłowe • tradycyjne obiekty gospodarskie wsi (spichlerze, kuźnie, młyny) • place i miejsca publicznych spotkań • miejsca sportu i rekreacji 	X		X	
Gospodarka, rolnictwo <ul style="list-style-type: none"> • specyficzne produkty (uprawa truskawki) • znane firmy produkcyjne i zakłady usługowe (studio „Szymanowo”) • możliwe do wykorzystania odpady poprodukcyjne 	X		X	
Sąsiedzi i przyjezdni <ul style="list-style-type: none"> • korzystne, atrakcyjne sąsiedztwo (miasto) • ruch tranzytowy • przyjezdni stali 		X	X	
Instytucje <ul style="list-style-type: none"> • placówki opieki społecznej • szkoły • dom kultury • inne 	X			
Ludzie, organizacje społeczne <ul style="list-style-type: none"> • OSP • KGW • Stowarzyszenia (kółko rolnicze) • Klub sportowy • Darczyńcy i sponsorzy 	X		X	

Źródło: Opinie mieszkańców podczas spotkań

5. OCENA MOCNYCH I SŁABYCH STRON MIEJSCOWOŚCI

W Tabeli 4. zostały zgromadzone informacje na temat miejscowości Szymanowo. Opisane zostały cechy charakterystyczne wsi, jej funkcje, baza materialna, sposób zorganizowania mieszkańców oraz inne fakty, definiujące miejsce Szymanowa w systemie osadniczym gminy.

Tabela 4. Opis miejscowości Szymanowo

Wyszczególnienie	Opis
Co ją wyróżnia?	Mieszkańcy naszej wsi są życzliwi wobec siebie i gości. Charakterystyczny dla wsi jest wysoki stopień integracji społecznej.
Jakie pełni funkcje?	Wieś pełni wszystkie podstawowe funkcje: mieszkaniową, miejsca pracy i odpoczynku. Około 70% mieszkańców znajduje zatrudnienie na miejscu.
Kim są mieszkańcy?	Uczynni i uczciwi ludzie. W większości mieszkają na wsi od urodzenia, tutaj założyli rodziny, wybudowali domy, ale sporo jest nowoprzyjezdnych.
Co daje utrzymanie?	Głównym źródłem utrzymania jest praca w gospodarstwach rolnych. Działa kilka przedsiębiorstw.
Jak zorganizowani są mieszkańcy?	We wsi działa koło rolnicze. Duża aktywność mieszkańców jest inicjowana przez Radę Sołecką.
W jaki sposób rozwiązują problemy?	Wspólnymi siłami we własnych domach, poprzez współpracę z samorządem gminnym, Urzędem Miejskim oraz wzajemną współpracą.
Jaki wygląd ma nasza wieś?	Wieś ma średnio zadbany wygląd.
Jakie obyczaje i tradycje są u nas pielęgnowane i rozwijane?	Kultywowane są tradycje rodzinne i ludowe. Organizowane są różne imprezy lokalne (majówki, Dzień Kobiet, piknik rodzinny z okazji Dnia Dziecka).
Jak wyglądają mieszkania i obejścia?	Stopniowo poprawia się estetyka obejść i ogródków przydomowych, ale jest jeszcze sporo do zrobienia.
Jaki jest stan otoczenia i środowiska?	Domostwa są podłączone do sieci kanalizacyjnej. Mieszkańcy w większości dbają o stan otoczenia.
Jakie jest rolnictwo?	Średnie gospodarstwa rodzinne, uprawiające zboża, buraki, ziemniaki, truskawki, prowadzące hodowlę.
Jakie są powiązania komunikacyjne?	Połączenia komunikacyjne są dobrze rozwinięte. Środkiem komunikacji pozostają także prywatne samochody.
Co proponujemy dzieciom i młodzieży?	Jedyna oferta dla dzieci i młodzieży to plac zabaw i boisko do siatkówki plażowej nad jeziorem.

Źródło: Opinie mieszkańców podczas spotkań

Poniżej, w Tabeli 5. zostały podsumowane silne i słabe strony miejscowości oraz szanse i zagrożenia.

Tabela 5. Analiza SWOT miejscowości Szymanowo

Silne strony	Słabe strony
<ul style="list-style-type: none"> • Korzystne położenie geograficzne – przy drodze wojewódzkiej, w sąsiedztwie aktywnego społecznie i gospodarczo miasta. • Wzrost liczby mieszkańców, świadczący o atrakcyjności miejscowości do zamieszkania. • Znaczny potencjał terenów i infrastruktury technicznej, dający podstawy do osiedlania się kolejnych mieszkańców oraz aktywizacji gospodarczej. Stosunkowo dobrze rozwinięta sieć urządzeń infrastruktury technicznej na obecnym etapie nie stanowi bariery rozwoju gospodarczego, np. telekomunikacja, wodociąg, kanalizacja, gaz. • Tereny o znacznym potencjale rekreacyjnym i turystycznym (jezioro). • Minimalny poziom bezrobocia. • Występowanie surowców mineralnych (kopalnia kruszywa). • Bogata historia miejscowości (pierwsza wzmianka z XIII w.) • Wysoka aktywność władz gminy, posiadających zdolność do współpracy z otoczeniem zewnętrznym oraz zdobywania zewnętrznych środków finansowych na realizację ważnych przedsięwzięć gminnych. 	<ul style="list-style-type: none"> • Stosunkowo słaba jakość gleb. • Braki infrastruktury społecznej (placówek kultury) • Droga wojewódzka – brak na niej ograniczenia prędkości, brak chodników, brak lamp, duża liczba wypadków • Brak gminnego terenu rekreacyjnego nad jeziorem • Zbyt mało rozwinięta działalność pozarolnicza oraz działalności, dających dodatkowe źródła zarobkowania w gospodarstwach rolnych, np. agroturystyka, usługi turystyczne, produkcja zdrowej żywności, itp.
Szanse	Zagrożenia
<ul style="list-style-type: none"> • Trend do osiedlania się na terenach wiejskich. • Sprzyjająca polityka regionalna, w tym adresowana do rozwoju obszarów wiejskich, ze strony rządu i władz wojewódzkich. • Zwiększanie się dostępności do kapitałów i środków pomocowych, w tym pochodzących z Unii Europejskiej. • Rosnące zapotrzebowanie na produkty 	<ul style="list-style-type: none"> • Brak stabilności w polityce wspierania rozwoju obszarów wiejskich i gospodarki rolnej. • Wejście do Wspólnego Rynku Europejskiego prowadzi do zwiększonej konkurencyjności krajowej. • Niskie nakłady na inwestycje remontowo – modernizacyjne układów transportowych, w tym drogi wojewódzkiej, przebiegającej przez wieś

rolnictwa ekologicznego.	(niebezpieczeństwo wypadków)
--------------------------	------------------------------

Źródło: Opinie mieszkańców podczas spotkań

6. OPIS PLANOWANYCH ZADAŃ INWESTYCYJNYCH I PRZEDSIĘWZIĘĆ AKTYWIZUJĄCYCH SPOŁECZNOŚĆ LOKALNĄ

6.1. Wizja stanu docelowego miejscowości

Mieszkańcy Szymanowa zostali poproszeni o określenie stanu docelowego wsi. Według nich wieś ma być atrakcyjnym, bezpiecznym miejscem zamieszkania i pracy, oferującym na miejscu ciekawe formy spędzania wolnego czasu.

Wypracowane wspólnie **kierunki rozwoju miejscowości** są następujące:

1. budowa obiektów i przygotowanie terenów do funkcji rekreacji, wypoczynku, wspólnych spotkań ludności sołectwa - świetlica wiejska, teren rekreacyjny nad jeziorem,
2. realizacja prac modernizacyjno-inwestycyjnych, mających na celu poprawę stanu technicznego i podniesienia bezpieczeństwa na drogach w obrębie sołectwa Szymanowo,
3. dalsza poprawa estetycznego wyglądu wsi, budynków i zagród wiejskich.

6.2. Specyfikacja celów rozwojowych

Biorąc pod uwagę możliwości finansowe i techniczne, ostatecznie zdecydowano się na przyjęcie dwóch celów strategicznych rozwoju miejscowości Szymanowo. Są to:

1. **Rozwój infrastruktury i usług społecznych**
2. **Rozwój infrastruktury technicznej.**

Przyjęte cele mają za zadanie zaspokoić aspiracje miejscowości i przynieść poprawę stanu życia mieszkańców. Nawiązują one też bezpośrednio do wypracowanej wizji, w której główny nacisk położono na rozwój miejscowości jako dogodnego miejsca do życia.

Uzasadnienie wyboru powyższych celów jest następujące:

Cel strategiczny 1 Rozwój usług społecznych

Zaspokojenie podstawowych potrzeb z zakresu infrastruktury technicznej (kanalizacja, drogi, itp.) jest z pewnością najważniejszym oczekiwaniem mieszkańców pod adresem władz gminy. Na obecnym poziomie rozwoju społeczeństwa posiadanie pełnej infrastruktury nie jest jednak wystarczające dla zapewnienia życia i rozwoju na oczekiwanym poziomie. Równie istotna jest dostępność do tzw. usług społecznych, takich jak usługi zdrowotne, opieka społeczna, oświata, czy też kultura, sport i rekreacja.

Najpilniejsza potrzeba w opinii mieszkańców wsi Szymanowo to budowa świetlicy wiejskiej, która stanie się centrum życia społecznego miejscowości. W drugiej kolejności powinien zostać zagospodarowany, w celach rekreacyjnych, teren nad jeziorem.

Cel strategiczny 2 **Rozwój infrastruktury technicznej**

Aby zapewnić mieszkańcom dobre warunki życia, należy dostarczyć im możliwie najszerszy zakres mediów, zaliczanych do infrastruktury technicznej. Pełna infrastruktura techniczna oznacza podłączenie gospodarstwa domowego do sieci wodociągowej, kanalizacyjnej, energetycznej, telekomunikacyjnej, zaopatrzenie w źródło energii cieplnej, czy też gęstą i o dobrej jakości sieć dróg. Pod tym pojęciem kryje się także całkowite rozwiązanie kwestii odpadów stałych (odbiór, segregacja, utylizacja), czy też dostęp do światowej sieci internetowej. Tylko pełne podłączenie mediów jest w stanie zapewnić mieszkańcom gminy życie i rozwój na odpowiednim poziomie.

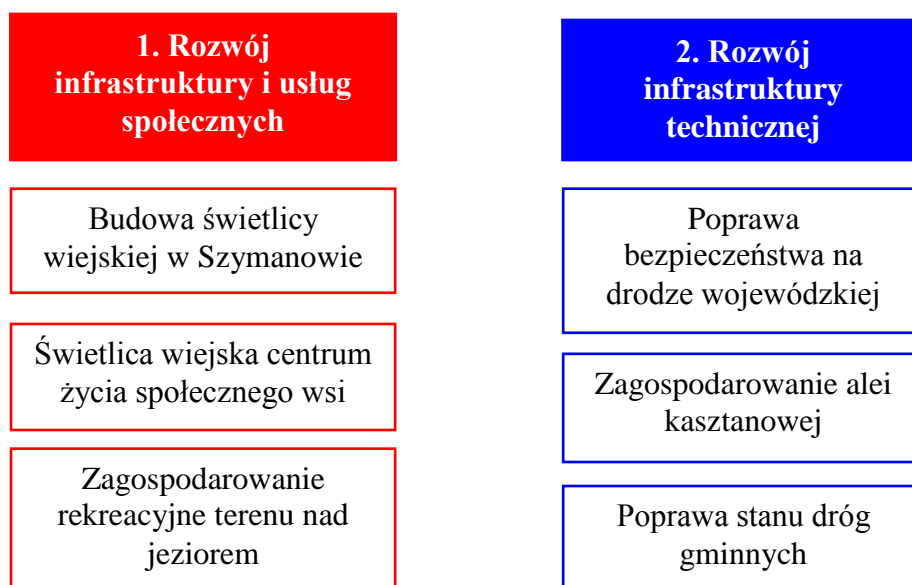
Pełne wyposażenie gminy w infrastrukturę techniczną to obecnie nie tylko jeden z podstawowych wymogów cywilizacyjnych, ale także kluczowy warunek prowadzenia działalności gospodarczej. Ewentualne inwestycje na terenie gminy przez zewnętrzne podmioty gospodarcze nie będą realne bez stworzenia dla nich odpowiednich warunków, przede wszystkim w sferze infrastruktury, dalej prawodawstwa i dobrej organizacji usług administracyjnych

Należy podkreślić również, że obecnie inwestycje w dziedzinie infrastruktury technicznej oznaczają poprawę stanu środowiska naturalnego, a więc życie w bardziej przyjaznym i zdrowym otoczeniu, co w oczywisty sposób wpływa na zwiększenie atrakcyjności danego terenu dla potencjalnych nowych mieszkańców i turystów.

Dla mieszkańców miejscowości Szymanowo podstawowe znaczenie ma realizacja prac, mających na celu podniesienie bezpieczeństwa na drogach w obrębie sołectwa, czyli ograniczenie prędkości, budowa chodnika i instalacja oświetlenia na drodze wojewódzkiej oraz poprawa stanu dróg gminnych.

Strukturę planu rozwoju miejscowości przedstawia Rysunek 6.

Rysunek 6. Schemat Planu Odnowy Miejscowości Szymanowo



Źródło: Opracowanie własne na podstawie spotkań z mieszkańcami

6.3. Priorytetyzacja celów rozwojowych miejscowości

Wymogiem formalnym, wynikającym z rozporządzenia Ministra Rolnictwa i Rozwoju Wsi, jest przedstawienie w Planie Odnowy Miejscowości „planowanych zadań inwestycyjnych i przedsięwzięć aktywizujących społeczność lokalną w okresie co najmniej 7 lat od dnia przyjęcia planu odnowy miejscowości, w kolejności wynikającej z przyjętych priorytetów rozwoju miejscowości, z podaniem szacunkowych kosztów ich realizacji”.

W trakcie spotkania z mieszkańcami najpierw spisano proponowane do realizacji zadania w kolejności wynikającej ze składanych propozycji.

Następnie uszeregowano je w kolejności zamierzonej realizacji. Zgodzono się, że najbardziej obiektywnym priorytetem będzie niezależna opinia poszczególnych uczestników spotkania, czyli ich zdanie, które zadania są najważniejsze z punktu widzenia rozwoju miejscowości, a których wdrażanie może być nieco odsunięte w czasie.

Z powyższego wynika, że przyjętym głównym priorytetem, którym kierowano się przy ustalaniu kolejności zadań, była opinia mieszkańców co do ważności poszczególnych zadań z punktu widzenia rozwoju miejscowości.

Ostateczna kolejność zadań jest następująca:

- 1) budowa świetlicy wiejskiej w Szymanowie,
- 2) świetlica wiejska centrum życia społecznego wsi,
- 3) poprawa bezpieczeństwa na drodze wojewódzkiej,
- 4) zagospodarowanie alei kasztanowej,

- 5) poprawa stanu dróg gminnych,
- 6) zagospodarowanie rekreacyjne terenu nad jeziorem.

6.4. Opis zadań inwestycyjnych i przedsięwzięć aktywizujących w latach 2012-2020

Projekt 1. Budowa świetlicy w Szymanowie

Planowany czas realizacji: 2012-2013

Szacunkowy koszt: 600 000 zł.

Cel realizacji projektu: Zapewnienie mieszkańcom miejscowości dogodnego miejsca do integracji, spędzania wolnego czasu, odbywania lokalnych uroczystości i imprez.

Opis projektu:

Obecnie jedynym miejscem spotkań mieszkańców Szymanowa jest pomieszczenie świetlicy, adaptowane z budynku garażowego. Z racji swojej wielkości i stanu technicznego nie spełnia ono podstawowych wymogów dla obiektów, przeznaczonych dla tego celu.

Rysunek 7. Obecna, prowizoryczna świetlica w Szymanowie



Źródło: Sołectwo Szymanowo

Z tego powodu planowana jest rozbiórka obecnego budynku i wybudowanie na jego miejscu nowej świetlicy.

Zakres prac przewiduje:

- rozbiórkę budynku pogarażowego o pow. 153,55 m², pełniącego obecnie funkcję świetlicy,
- wybudowanie nowego budynku świetlicy wiejskiej,

- wybudowanie ogrodzenia budynku,
- wybudowanie zjazdu na działkę oraz utwardzenie powierzchni z wydzieleniem stanowisk postojowych dla samochodów (181,44 m²).

Projektowany obiekt to budynek jednokondygnacyjny, niepodpiwniczony, o konstrukcji tradycyjnej, o następujących danych technicznych³:

- powierzchnia zabudowy – 220,43 m²,
- powierzchnia użytkowa – 164,96 m²,
- kubatura – 963,08 m³.

Układ funkcjonalny budynku przewiduje następujące założenia:

Do budynku jest wejście przez wiatrołap, gdzie oddziela nas mały korytarz od sali głównej. Goście po prawej stronie będą mieli do dyspozycji szatnie, z korytarza będą ogólnodostępne sanitariaty w tym jeden dla osób niepełnosprawnych. W sali głównej dodatkowo są drzwi przeciwpożarowe, wyposażone w klamkę antypaniczną. Osoby obsługujące kuchnię mają niezależne wejście do budynku.

W budynku będą się znajdowały następujące pomieszczenia:

- przedsionek - 6,0 m²,
- korytarz - 7,20 m²,
- szatnia - 5,62 m²,
- sala - 90,99 m²,
- ubikacja dla osób niepełnosprawnych - 4,70 m²,
- ubikacja męska - 4,17 m²,
- ubikacja damska - 4,38 m²,
- kotłownia 2,62 - m²,
- ubikacja dla obsługi kuchni - 2,88 m²,
- szatnia dla obsługi kuchni - 5,94 m²,
- korytarz - 8,65 m²,
- magazyn produktów spożywczych i napojów - 1,48 m²,
- kuchnia - 13,82 m²,
- zmywalnia - 6,50 m²,

Razem 164,96 m².

W dalszej perspektywie przewiduje się wyposażenie świetlicy (krzesła, stoły, regały, sprzęt audiowizualny, zaplecze kuchenne).

Projekt 2. Świetlica wiejska centrum życia społecznego wsi

Planowany czas realizacji: 2013-2020

Szacunkowy koszt: 10 000 zł rocznie.

Cel realizacji projektu: Zagospodarowanie czasu wolnego mieszkańców, ich aktywizacja i integracja, zwiększenie poziomu życia na terenach wiejskich.

³ Źródło: Projekt budowlany świetlicy

Opis projektu:

Dla mieszkańców Szymanowa jedynym obiektem, w którym koncentruje się życie społeczne wsi, w którym odbywają się spotkania oraz różne uroczystości i imprezy, jest adaptowany budynek po garażu.

Wybudowanie sali wiejskiej z prawdziwego zdarzenia oraz jej wyposażenie stworzy zupełnie inne możliwości spędzania czasu wolnego mieszkańców. Będą się w niej odbywały różnorodne spotkania, uroczystości, imprezy, kursy, pokazy, prelekcje, itp. Możliwa stanie się aktywizacja lokalnej społeczności (planowane jest założenie Koła Gospodyń Wiejskich), powstanie i działalność nowych zespołów. Dzięki wyposażeniu sali, np. w stół do tenisa stołowego, czy piłkarzyki, dzieci i młodzież będą mogły aktywnie spędzać czas o każdej porze roku.

Projekt 3. Poprawa bezpieczeństwa na drodze wojewódzkiej

Planowany czas realizacji: 2014-2015

Szacunkowy koszt: do ustalenia przez Wielkopolski Zarząd Dróg Wojewódzkich w Poznaniu.

Cel realizacji projektu: Zwiększenie bezpieczeństwa na drodze wojewódzkiej poprzez wprowadzenie ograniczenia prędkości, budowę chodnika oraz montaż lamp oświetleniowych.

Opis projektu:

Przez teren Szymanowa przebiega droga wojewódzka relacji Śrem - Czempin nr 310. Droga jest w dobrym stanie technicznym, po remoncie. Poruszanie się po niej stwarza niebezpieczeństwo zarówno dla pojazdów, jak i pieszych. Jest to spowodowane brakiem ograniczenia prędkości mimo dużego natężenia ruchu, brakiem chodnika i oświetlenia przydrożnego.

W ramach niniejszego projektu przewidywane jest zlikwidowanie wszystkich wymienionych zagrożeń poprzez:

- wprowadzenie ograniczenia prędkości,
- budowę chodnika,
- instalację lamp oświetleniowych,
- docelowo – wprowadzenie instalacji świetlnej.

Inwestorem będzie Wielkopolski Zarząd Dróg Wojewódzkich w Poznaniu.

Projekt 4. Zagospodarowanie alei kasztanowej

Planowany czas realizacji: 2015-2016

Szacunkowy koszt: 500 000 zł.

Cel realizacji projektu: Poprawa estetyki alei, zwiększenie bezpieczeństwa na drodze gminnej.

Opis projektu:

Ważnym elementem krajobrazu miejscowości jest pomnik przyrody - aleja 117 kasztanowców (o obwodzie 165-360 cm i wysokości 12-20 m) przy drodze gminnej Szymanowo-Góra. Obecnie jest ona niestety zaniedbana (otoczenie drzew jest zarośnięte i zaśmiecone), a zwisające, suche gałęzie stwarzają niebezpieczeństwo.

W ramach niniejszego projektu planuje się:

- przycięcie suchych gałęzi,
- usunięcie niepotrzebnych zarośli i śmieci,
- remont drogi,
- instalację lamp oświetleniowych.

Projekt 5. Poprawa stanu dróg gminnych

Planowany czas realizacji: 2016-2017

Szacunkowy koszt: 500 000 zł.

Cel realizacji projektu: Poprawa warunków życia na terenach wiejskich, zwiększenie komfortu i bezpieczeństwa poruszania się po drogach.

Opis projektu:

W ramach niniejszego projektu przewiduje się utwardzenie dróg we wsi (głównie ul. Jeziorna i Polna) oraz montaż lamp oświetlenia ulicznego.

Projekt 6. Zagospodarowanie rekreacyjne terenu nad jeziorem

Planowany czas realizacji: 2015-2016

Szacunkowy koszt: 50 000 zł

Cel realizacji projektu: Zapewnienie mieszkańcom atrakcyjnego miejsca do spędzania wolnego czasu, zwiększenie atrakcyjności miejscowości.

Opis projektu:

Gmina dysponuje terenem nad jeziorem (około 50 m linii brzegowej), który obecnie nie jest zagospodarowany. W pobliżu (około 50 m) znajduje się budynek obecnej, prowizorycznej świetlicy wiejskiej. Teren ten nadaje się idealnie do organizacji miejsca rekreacji dla lokalnej społeczności.

W ramach przedsięwzięcia planuje się:

- organizację kąpieliska,
- organizację boiska do siatkówki,
- instalację elementów małej architektury (ławki, latarnie, kosze na śmieci).

7. OPIS I CHARAKTERYSTYKA OBSZARÓW O SZCZEGÓLNYM ZNACZENIU DLA ZASPOKOJENIA POTRZEB MIESZKAŃCÓW

Nowelizacja w/w rozporządzenia z dnia 1 kwietnia 2010 roku wprowadziła wymóg ujęcia w Planie dodatkowego elementu pod nazwą:

„Opis i charakterystyka obszarów o szczególnym znaczeniu dla zaspokojenia potrzeb mieszkańców, sprzyjających nawiązywaniu kontaktów społecznych, ze względu na ich położenie oraz cechy funkcjonalno-przestrzenne, w szczególności poprzez odnawianie lub budowę placów parkingowych, chodników lub oświetlenia ulicznego”.

Oznacza to, że należy w planie zidentyfikować, scharakteryzować i opisać te obszary na terenie miejscowości, które są szczególnie istotne w życiu jej mieszkańców z punktu widzenia zaspokajania ich potrzeb społecznych i ich wzajemnej integracji.

Obszarami takimi są najczęściej centralne tereny albo obiekty w danej miejscowości – miejsca wypoczynku, rekreacji, spotkań, takie jak skwery, parki, świetlice wiejskie, place zabaw, boiska.

W przypadku miejscowości Szymanowo obecnie funkcję takiego obszaru spełnia jedynie tymczasowa świetlica, zorganizowana w budynku pogarażowym. To w nim odbywają się zebrania mieszkańców i Rady Sołeckiej oraz najważniejsze uroczystości.

Z tego powodu zdecydowanym priorytetem lokalnej społeczności jest wybudowanie świetlicy wiejskiej, która będzie odpowiednim, atrakcyjnym miejscem integracji i organizacji różnorodnych wydarzeń. **Świetlica wiejska będzie więc rzeczywistym, przeznaczonym do tego celu, obszarem o szczególnym znaczeniu dla zaspokojenia potrzeb mieszkańców.** Dzięki możliwości spędzania wolnego czasu, uczestnictwie w różnych spotkaniach, zebraniach, uroczystościach, imprezach, wydarzeniach kulturalnych i kołach zainteresowań, będzie ona najważniejszym w Szymanowie miejscem, sprzyjającym nawiązywaniu kontaktów społecznych.

Drugim obszarem o szczególnym znaczeniu dla zaspokojenia potrzeb mieszkańców będzie **teren rekreacyjny nad jeziorem** – będzie on miejscem wypoczynku, rekreacji, zawodów i imprez, szczególnie w porze letniej.

8. WDRAŻANIE PLANU ODNOWY MIEJSCOWOŚCI

System wdrażania Planu Odnowy Miejscowości jest realizowany w oparciu o system wdrażania pomocy strukturalnej Unii Europejskiej. Unia Europejska nakłada na państwa członkowskie – beneficjentów korzystających ze środków finansowych funduszy strukturalnych obowiązek przestrzegania zasad i procedur wspólnotowych, które zostały określone w rozporządzeniu ramowym nr 1260/1999/WE z dnia 21 czerwca 1999 r.

Poszczególne projekty będą wdrażane w oparciu o zasady wydatkowania środków według źródeł ich pochodzenia. Korzystanie ze środków własnych, jak i środków unijnych wymusza konieczność sprostania wielu wymogom formalnym, głównie za sprawą odmiennych zasad wykorzystania danych środków finansowych.

Funkcję podmiotu koordynującego realizację Planu będzie pełnił specjalnie powołany zespół osób, w skład którego wejdą:

- Sołtys oraz 1 przedstawiciel Rady Sołeckiej,
- 2 przedstawiciele Urzędu Miejskiego w Śremie.

Zakres zadań zespołu obejmuje między innymi:

- ustalenie szczegółowych zasad i kryteriów realizacji Planu,
- zapewnienie zgodności realizacji Planu z dokumentami programowymi wyższego rzędu, szczególnie Strategią Rozwoju Gminy Śrem,
- zbieranie danych statystycznych i finansowych na temat postępów wdrażania oraz przebiegu realizacji projektów w ramach Planu,
- zapewnienie przygotowania i wdrożenia planu działań w zakresie informacji i promocji Planu.

Urząd Miejski w Śremie jako instytucja wdrażająca Plan jest odpowiedzialny za:

- sporządzanie i składanie wniosków aplikacyjnych o dofinansowanie przedsięwzięć, ujętych w niniejszym Planie,
- pomoc w ewentualnym składaniu wniosków aplikacyjnych przez podmioty, działające na terenie miejscowości,
- ewentualne monitorowanie wdrażania poszczególnych projektów,
- zapewnienie informowania o współfinansowaniu przez UE realizowanych projektów.

9. MONITOROWANIE, OCENA, AKTUALIZACJA I KOMUNIKACJA SPOŁECZNA

System monitorowania Planu

Kluczowe znaczenie w monitorowaniu i stymulowaniu realizacji Strategii posiada Rada Miejska. Współpracuje ona z zespołem roboczym oraz z Radą Sołecką.

Sposoby oceny i aktualizacji Planu

Skuteczność Planu będzie poddawana okresowej ocenie. Sprawowana ona będzie przez Radę Miejską przy pomocy mierników realizacji i oceny skuteczności wdrażanych projektów.

Z procesem oceny będzie powiązana aktualizacja Planu – co kilka lat, wraz z przeglądem wykonania Planu, będzie proponowane, w miarę potrzeby, wprowadzanie nowych zadań, wynikających z rodzących się potrzeb i możliwości. Propozycje nowych zadań będą mogły być zgłaszane przez Radę Sołecką, Burmistrza, bądź radnych. Będą one, podobnie jak pierwotna wersja Planu, zatwierdzane najpierw przez Radę Sołecką, a następnie przez Radę Miejską.

Public Relations Planu

Zadaniem działań informacyjnych i promocyjnych jest:

- zapewnienie bieżącego informowania opinii publicznej o zakresie i wymiarze pomocy wspólnotowej dla poszczególnych projektów i rezultatach działań na poziomie gminy i miejscowości,
- inicjowanie dodatkowych działań promocyjnych o zasięgu lokalnym,
- zapewnienie współpracy z instytucjami zaangażowanymi w monitorowanie i realizowanie Planu w zakresie działań informacyjnych i promocyjnych poprzez wymianę informacji i wspólne przedsięwzięcia.

Wszelkie działania podejmowane w ramach Planu będą uwzględniały specyficzne potrzeby grup docelowych w kwestii informacji. Grupą docelową Planu jest:

- społeczeństwo gminy Śrem – to bezpośredni beneficjent – niezbędne jest kształtowanie i informowanie opinii publicznej poprzez przekazywanie powszechnej wiedzy o działaniach Unii Europejskiej, o wdrażaniu i wykorzystaniu środków wspólnotowych, o korzyściach płynących z członkostwa, o budowaniu pozytywnego wizerunku podmiotów zaangażowanych w proces wdrażania pomocy, co przyczyni się do poparcia dla inwestycji,
- beneficjenci - osoby, instytucje lub grupy społeczne bezpośrednio korzystające z wdrażanej pomocy:
 - jednostki samorządu terytorialnego,
 - instytucje kultury, dla których organizatorami są jednostki samorządu terytorialnego,
 - osoby prawne lub jednostki organizacyjne, nie posiadające osobowości prawnej, działające na podstawie przepisów o stosunku Państwa do Kościoła Katolickiego w RP, o stosunku Państwa do innych kościołów i związków wyznaniowych oraz o gwarancjach wolności sumienia i wyznania,

-
- organizacje pozarządowe o statusie organizacji pożytku publicznego w rozumieniu ustawy z dnia 24 kwietnia 2003 r. o działalności pożytku publicznego i o wolontariacie, której cele statutowe są zbieżne z celami działania „Odnowa i rozwój wsi” objętego Programem Rozwoju Obszarów Wiejskich na lata 2007-2013,
 - inne podmioty, uzyskujące wsparcie w ramach Programu Rozwoju Obszarów Wiejskich (oś 4 LEADER).

10. SPIS TABEL

Tabela 1. Struktura zagospodarowania powierzchni w miejscowości Szymanowo	8
Tabela 2. Przewidywane formy zagospodarowania i użytkowania terenów w miejscowości Szymanowo	8
Tabela 3. Ocena zasobów miejscowości Szymanowo	16
Tabela 4. Opis miejscowości Szymanowo	18
Tabela 5. Analiza SWOT miejscowości Szymanowo.....	19

11. SPIS RYSUNKÓW

Rysunek 1. Lokalizacja Szymanowa na mapie gminy Śrem	7
Rysunek 2. Wygląd wsi Szymanowo	10
Rysunek 3. Jezioro Szymanowskie	10
Rysunek 4. Aleja kasztanowców w Szymanowie	12
Rysunek 5. Teren rekreacyjny nad jeziorem	13
Rysunek 6. Schemat Planu Odnowy Miejscowości Szymanowo	23
Rysunek 7. Obecna, prowizoryczna świetlica w Szymanowie	24

Uzasadnienie

**UCHWAŁY NR 211/XXI/2012
RADY MIEJSKIEJ W ŚREMIE**

z dnia 24 kwietnia 2012 r.

**w sprawie zatwierdzenia Planu Odnowy Miejscowości Szymanowo
na lata 2012 – 2020**

Zgodnie z rozporządzeniem Ministra Rolnictwa i Rozwoju Wsi z dnia 14 lutego 2008 roku w sprawie szczegółowych warunków i trybu przyznawania pomocy finansowej w ramach działania „Odnowa i rozwój wsi” objętego Programem Rozwoju Obszarów Wiejskich na lata 2007 – 2013 wymaganymi załącznikami do wniosku o dofinansowanie zadania ze środków ww. programu są: Plan Odnowy Miejscowości, uchwała w sprawie przyjęcia tegoż planu podjęta przez Zebranie Wiejskie oraz uchwała Rady Miejskiej w sprawie zatwierdzenia planu.

W celu możliwości wnioskowania o dotację na realizację zadań planowanych w przedmiotowym Planie Odnowy Miejscowości podjęcie niniejszej uchwały jest uzasadnione.

Przewodnicząca Rady

Katarzyna Sarnowska