

**UCHWAŁA NR 434/XLIII/2014
RADY MIEJSKIEJ W ŚREMIE**

z dnia 27 lutego 2014 r.

**zmieniająca uchwałę w sprawie przystąpienia do sporządzenia
miejscowego planu zagospodarowania przestrzennego dla obszarów
położonych na terenach wsi Grodzewo i Mechlin**

Na podstawie art. 14 ust. 1 ustawy z dnia 27 marca 2003 r. o planowaniu i zagospodarowaniu przestrzennym (Dz. U. z 2012 r., poz. 647 z późn zm.¹⁾) Rada Miejska w Śremie uchwala, co następuje:

§ 1. W uchwale Nr 381/XXXVIII/2013 Rady Miejskiej w Śremie z dnia 29 października 2013 r. w sprawie przystąpienia do sporządzenia miejscowego planu zagospodarowania przestrzennego dla obszarów położonych na terenach wsi Grodzewo i Mechlin zmienia się załącznik graficzny do uchwały, zgodnie z załącznikiem do niniejszej uchwały, przedstawiającym granice obszaru objętego projektem planu.

§ 2. Wykonanie uchwały powierza się Burmistrzowi Śremu.

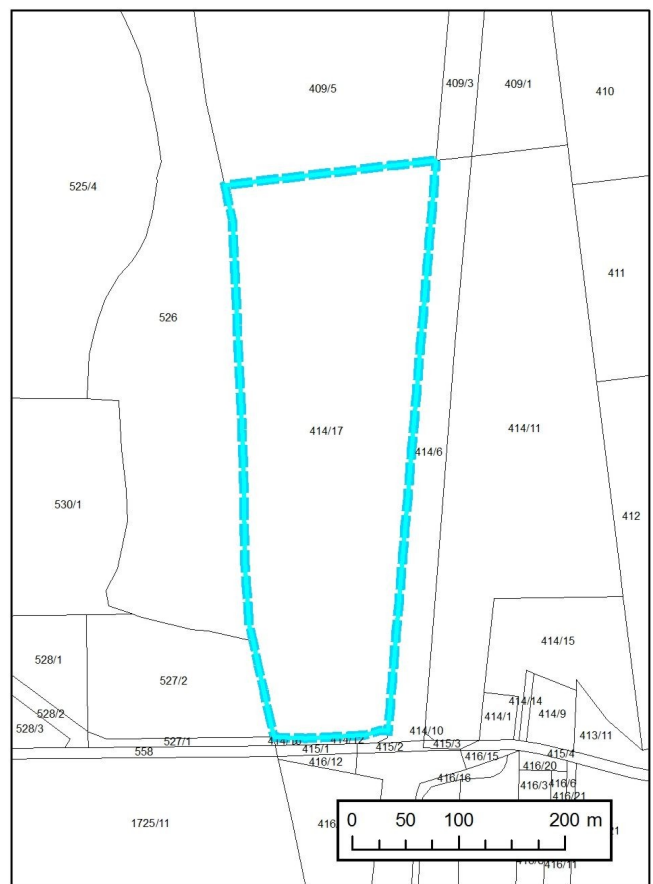
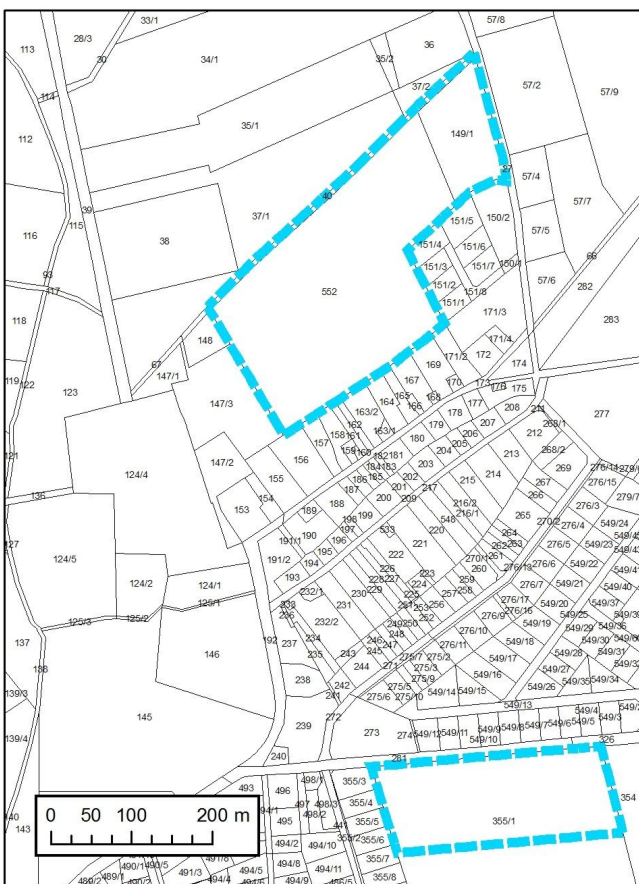
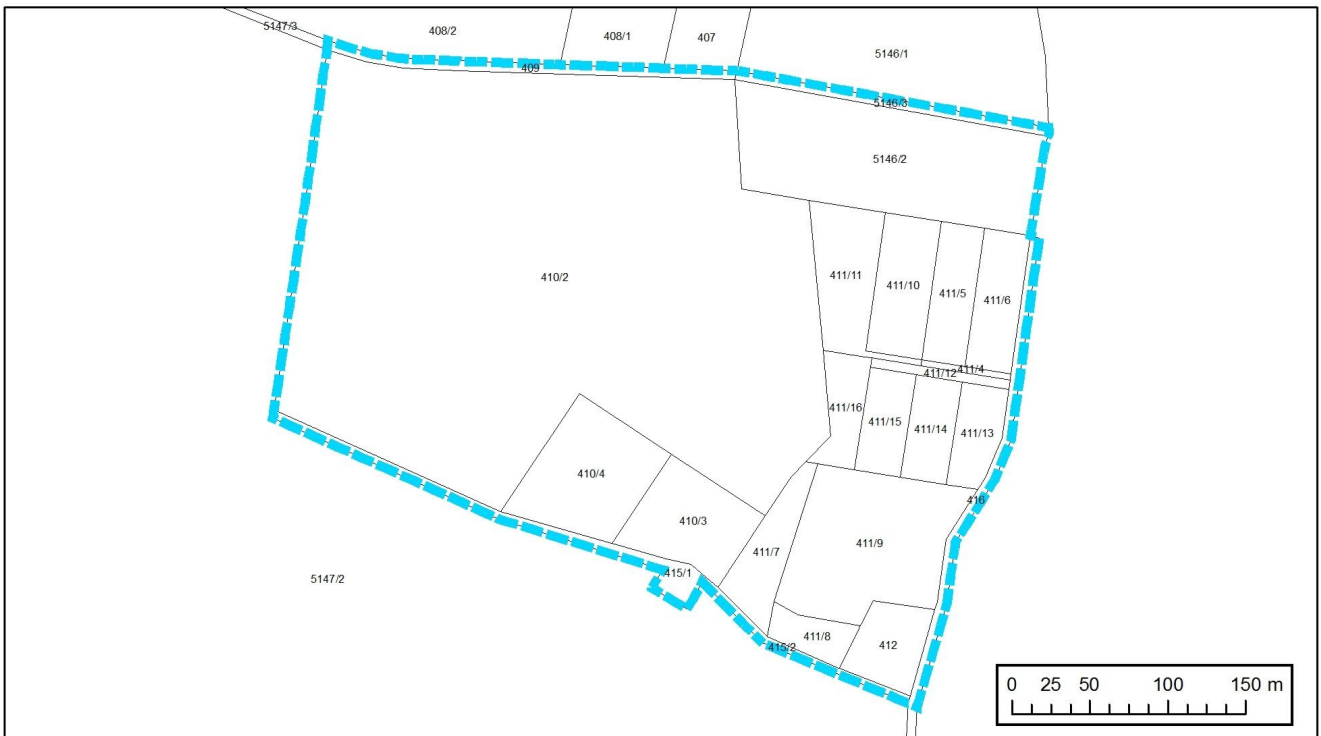
§ 3. Uchwała wchodzi w życie z dniem podjęcia.



Przewodnicząca Rady

Katarzyna Sarnowska

¹⁾Zmiany tekstu jednolitego wymienionej ustawy zostały ogłoszone w Dz.U. z 2012 r.poz. 951, poz. 1445, Dz.U. z 2013 r. poz. 21, poz. 405, poz. 1238.

Granica opracowania projektu miejscowego planu zagospodarowania przestrzennego
dla obszarów położonych na terenach wsi Grodzewo i Mechlin



 granica opracowania
 działki ewidencyjne

Uzasadnienie

**UCHWAŁY NR 434/XLIII/2014
RADY MIEJSKIEJ W ŚREMIE**

z dnia 27 lutego 2014 r.

**zmieniającej uchwałę w sprawie przystąpienia do sporządzenia
miejscowego planu zagospodarowania przestrzennego dla obszarów
położonych na terenach wsi Grodzewo i Mechlin**

W załączniku graficznym do uchwały Nr 381/XXXVIII/2013 Rady Miejskiej w Śremie z dnia 29 października 2013 r. w sprawie przystąpienia do sporządzenia miejscowego planu zagospodarowania przestrzennego dla obszarów położonych na terenach wsi Grodzewo i Mechlin, określono granice obszaru objętego projektem planu, w którym na mocy niniejszej uchwały poszerza się o działkę o nr ewid. 414/17 i część działki o nr ewid. 355/1 obręb Mechlin.

Biorąc powyższe pod uwagę obszar objęty projektem planu został zwiększony i wynosi około 31 ha.

Wobec powyższego podjęcie niniejszej uchwały jest zasadne.

Przewodnicząca Rady

Katarzyna Sarnowska