

ZARZĄDZENIE NR 113/2019
BURMISTRZA ŚREMU

z dnia 8 sierpnia 2019 r.

w sprawie wyrażenia zgody na ustanowienie służebności przesyłu na nieruchomościach stanowiących własność gminy Śrem na rzecz Polskiej Spółki Gazownictwa spółka z o.o.

Na podstawie art. 30 ust. 1 i 2 pkt 3 ustawy z dnia 8 marca 1990 r. o samorządzie gminnym (Dz.U. z 2019 r. poz. 506), art. 13 ust. 1 ustawy z dnia 21 sierpnia 1997 r. o gospodarce nieruchomościami (Dz.U. z 2018 r. poz. 2204 i 2348 i Dz.U. z 2019 r. poz. 270, 492 i 801) oraz § 9 ust. 1 i 2 uchwały Nr 361/XLI/09 Rady Miejskiej w Śremie z dnia 29 października 2009 r. w sprawie zasad gospodarowania nieruchomościami stanowiącymi własność gminy Śrem (Dz.Urz. Woj. Wlkp. z 2014r., poz. 695), zarządza się, co następuje:

§ 1. 1. Wyraża się zgodę na ustanowienie za jednorazowym wynagrodzeniem bezterminowej służebności przesyłu na nieruchomościach będących własnością gminy Śrem, oznaczonych ewidencyjnie jako:

- 1) działka nr 112, położona w Błociszewie o powierzchni 0.2758 ha, zapisana w księdze wieczystej nr PO1M/00029371/1,
- 2) działka nr 55/2, położona w Bodzyniewie o powierzchni 1.7593 ha, ujawniona w księdze wieczystej nr PO1M/00036413/0,
- 3) działka nr 59/3, położona w Gaju o powierzchni 0.1130 ha, zapisana w księdze wieczystej nr PO1M/00047670/9,
- 4) działka nr 97/5, położona w Krzyżanowie o powierzchni 0.7571, ujawniona w księdze wieczystej nr PO1M/00035449/4,
- 5) działki nr 492 i 495/6, położone w Nochowie o łącznej powierzchni 1.4574 ha, zapisane w księdze wieczystej nr PO1M/00028564/4,
- 6) działka nr 495/7, położona w Nochowie o powierzchni 0.6772 ha, ujawniona w księdze wieczystej nr PO1M/00051761/5,
- 7) działka nr 1204/2, położona w Śremie o powierzchni 2.1105 ha, zapisana w księdze wieczystej nr PO1M/00036135/7,
- 8) działka nr 469/1, położona w Śremie o powierzchni 1.2592, ujawniona w księdze wieczystej nr PO1M/00025002/6,
- 9) działka nr 1587, położona w Śremie o powierzchni 0.3699 ha, zapisana w księdze wieczystej nr PO1M/00007155/1,

10) działka nr 2205/155, położona w Śremie o powierzchni 1.2635 ha, ujawniona w księdze wieczystej nr PO1M/00035679/5.

2. Wykonywanie prawa służebności polegać będzie na prawie korzystania z ww. nieruchomości zgodnie z przeznaczeniem znajdujących się na nieruchomości urządzeń gazowych umożliwiających w szczególności władanie, używanie i korzystanie z urządzeń, prawie swobodnego dostępu i dojazdu do ww. urządzeń w celu usuwania awarii, wykonywania prac eksploatacyjnych (w tym usuwania zadrzewień) i konserwatorskich, remontowych, modernizacji, wymiany urządzeń, dokonywania kontroli, oględzin, obchodu, przeglądów urządzeń wraz prawem wejścia i wjazdu na teren odpowiednim sprzętem przez pracowników Spółki oraz przez wszystkie podmioty i osoby, którymi Spółka posługuje się w związku z prowadzoną działalnością; obowiązku znoszenia przez Właściciela nieruchomości ograniczeń w korzystaniu z pasa służebności przesyłu.

3. Przebieg linii i pasa służebności przesyłu przez nieruchomości określają mapy, stanowiące załączniki do niniejszego zarządzenia.

4. Służebność ustanawia się na rzecz Polskiej Spółki Gazownictwa sp. z o.o. z siedzibą w Tarnowie, ul. Wojciecha Bandrowskiego 16, 33-100 Tarnów.

5. Wynagrodzenie z tytułu obciążenia nieruchomości, o których mowa w ust. 1 ograniczonymi prawami rzeczowymi stanowi kwotę 45.230,79 zł brutto, w tym podatek VAT w stawce 23% w wysokości 8.457,79 zł.

6. Koszty związane z ustanowieniem służebności przesyłu pokryje ww. Spółka.

7. Szczegółowe warunki ustanowienia służebności przesyłu zostaną określone w protokole uzgodnień.

§ 2. Wykonanie zarządzenia powierza się Naczelnikowi Pionu Skarbu Gminy.

§ 3. Zarządzenie wchodzi w życie z dniem podpisania.

Burmistrz Śremu


Adam Lewandowski

Mapa zasadnicza

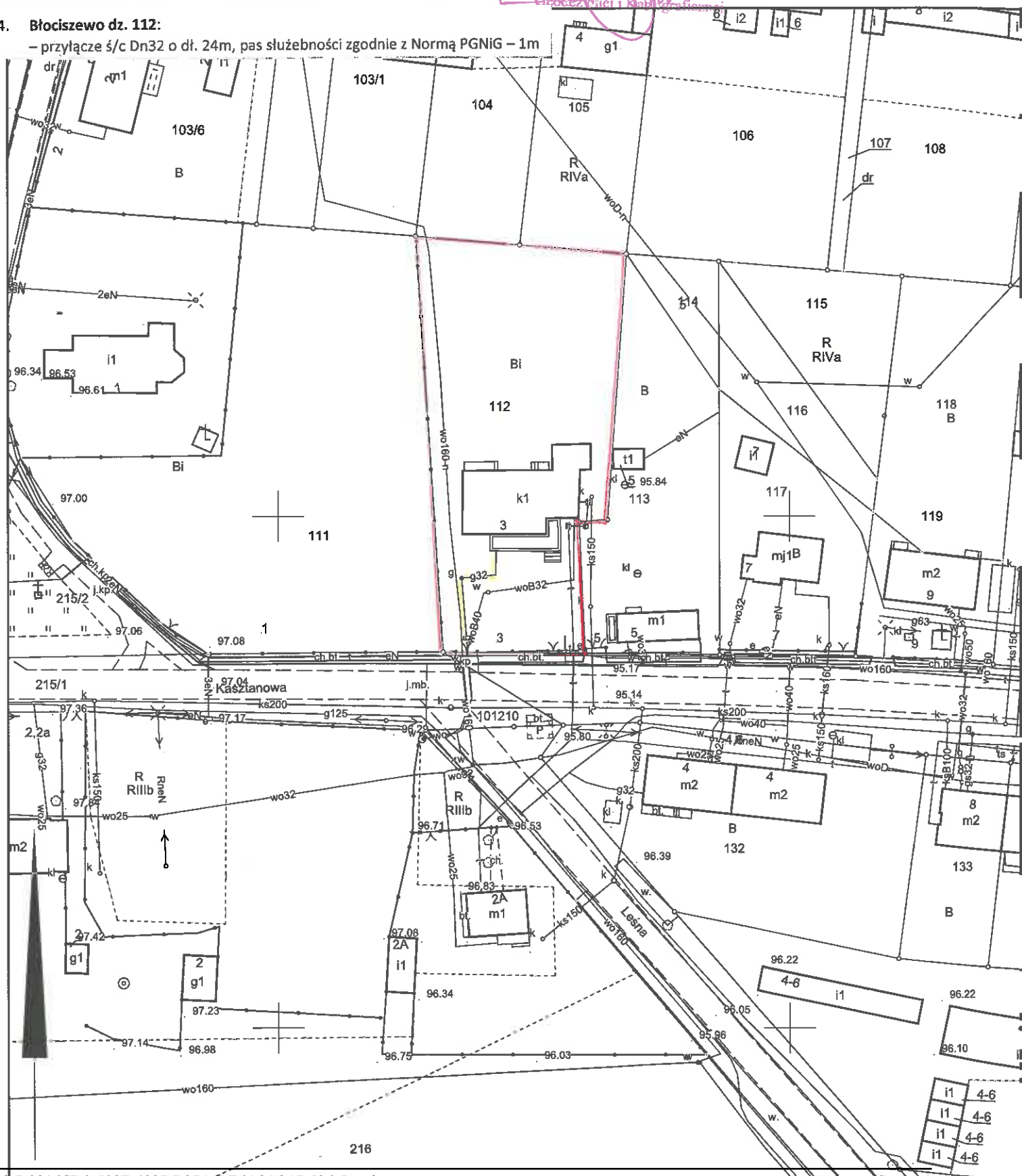
Skala 1:1000

Województwo: wielkopolskie
Powiat: Śrem
Gmina: Gmina Śrem
Obręb: BŁOCISZEWO
Arkusz ewidencyjny: 3
Działka: 112

Układ współrzędnych płaskich prostokątnych - 2000_18
Układ wysokości - Kronsztad 86



4. Błociszewo dz. 112:
– przyłączyé ś/c Dn32 o dł. 24m, pas służebności zgodnie z Normą PGNiG – 1m



Mapa zasadnicza

Skala 1:1000

Województwo: wielkopolskie
Powiat: Śrem
Gmina: Gmina Śrem
Obręb: BODZYNIEWO
Arkusze ewidencyjne: 5
Działka: 55/2
Układ współrzędnych płaskich prostokątnych - 2000_18
Układ wysokości - Kronsztad 86

Poświadczam, że zgodność niniejszej kopii z odpisem materiału państwowego zasobu geodezyjnego i kartograficznego

STAROSTA ŚREMSKI

MAPA ZASADNICZA
(Nazwa materiału zasobu)

GN. 6642. 288. 2019
(Identyfikator ewidencyjny materiału zasobu)

2002.2019
(Data wykonania kopii)

STAROSTA
(Data wykonania kopii)

Malgorzata Pierzchlewicz
(Nazwa i adres wykonawcy)

Kierownik Urzędu Geodezji i Kartografii
(Nazwa i adres wykonawcy)



5. Bodzyniewo dz. 55/2:

- gazociąg ś/c Dn63 o dł. 100m pas służebności zgodnie z Normą PGNiG – 1m
- przyłącze ś/c Dn63 o dł. 20m pas służebności zgodnie z Normą PGNiG – 1m
- przyłącze ś/c Dn32 o dł. 15m pas służebności zgodnie z Normą PGNiG – 1m
- przyłącze ś/c Dn32 o dł. 37m pas służebności zgodnie z Normą PGNiG – 1m



Mapa zasadnicza

Skala 1:500

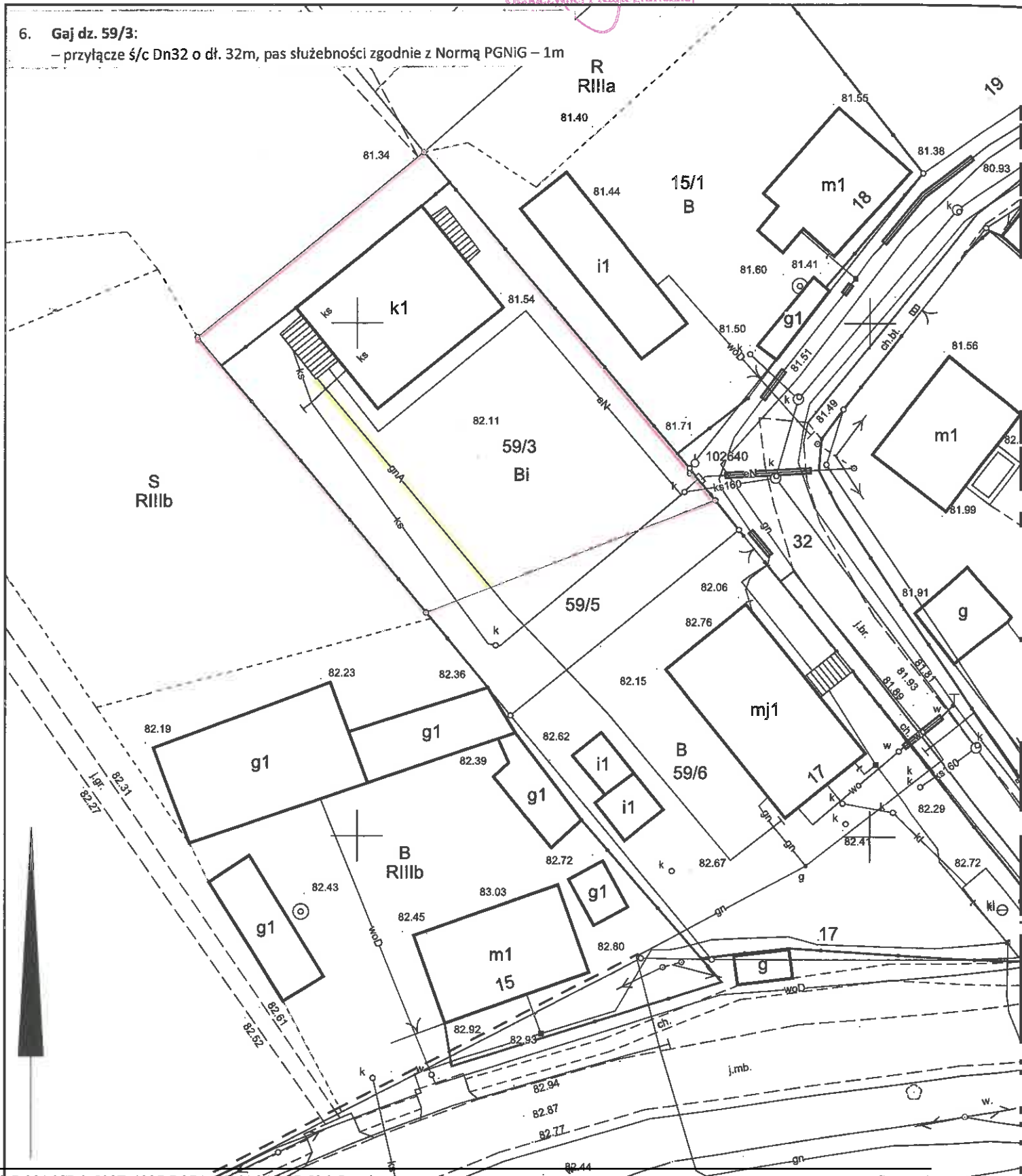
Województwo: wielkopolskie
Powiat: Śrem
Gmina: Gmina Śrem
Obręb: GAJ
Arkusz ewidencyjny: 1
Działka: 59/3
Układ współrzędnych płaskich prostokątnych - 2000_18
Układ wysokości - Kronsztad 86

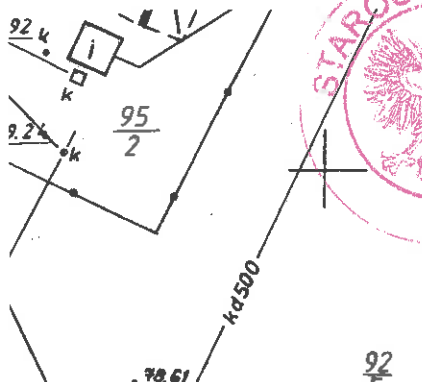
Poświadczam zgodność niniejszej kopii z materiału państwowego zasobu geodezyjnego i kartograficznego

STAROSTA ŚREMSKI
MAPA ZASADNICZA
(Nazwa materiału zasobu)
GN.0642.281.2019
(Identyfikator ewidencyjny materiału zasobu)
10.02.2019
(Data wykonania kopii)
E. STAROSTY
Malgorzata Piezchlewicz
Kierownik Oddziału Dokumentacji
Geodezyjnej i Kartograficznej



6. Gaj dz. 59/3:
– przyłącze ś/c Dn32 o dł. 32m, pas służebności zgodnie z Normą PGNIG – 1m

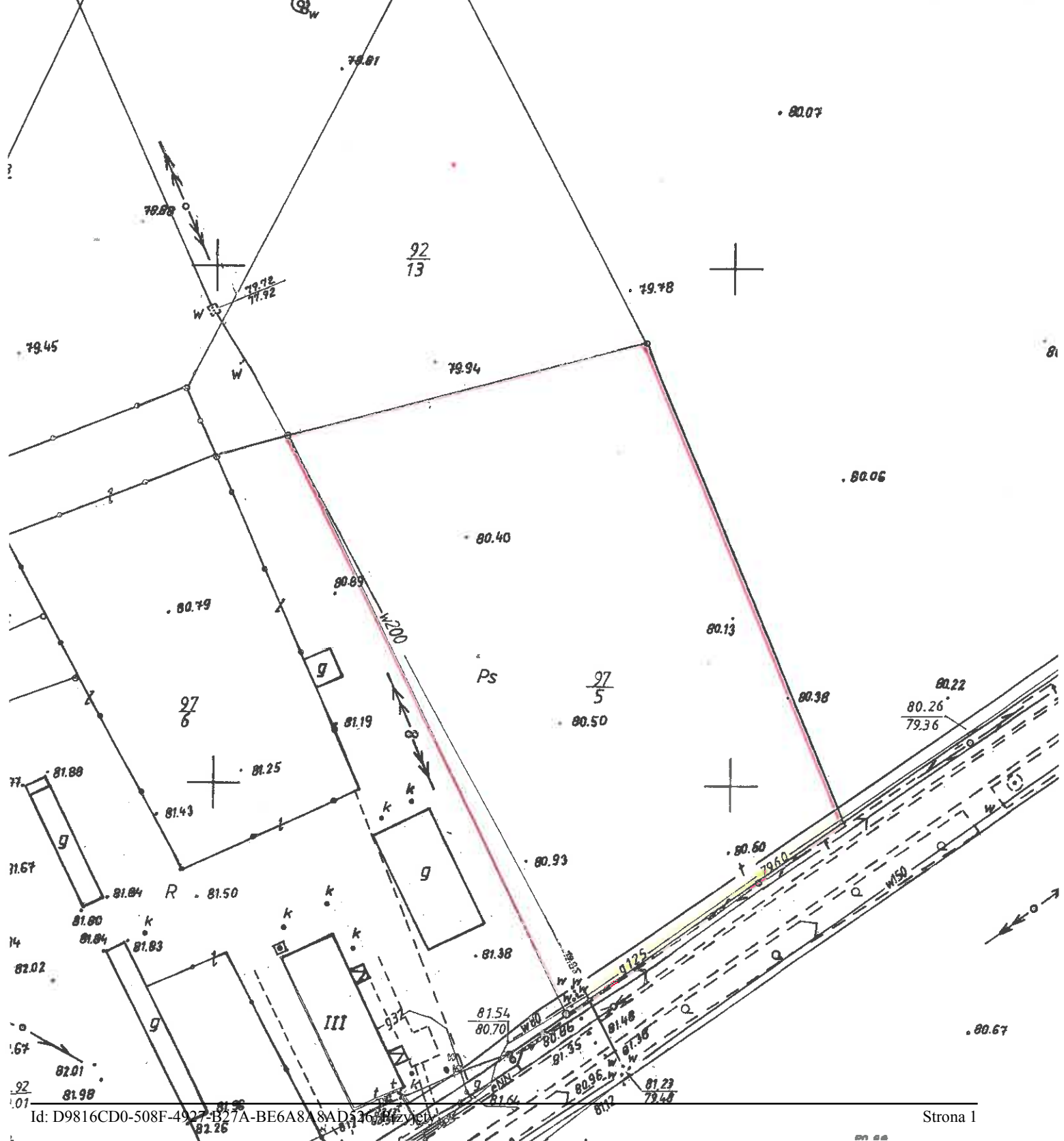




Potwierdza się zgodność niniejszej kopii z treścią
 72.34
 rejestra państwowego zasobu geodezyjnego
 i kartograficznego
STAROSTA ŚREMSKI
MAPA ZASADNICZA
 (Nazwa materiału zasobu)
 (Identyfikator ewidencyjny materiału zasobu)
 72.52
 21.02.2018
 (Data wykonania kopii)
 z pp. STAJOSKI
 (Miejscowość, w której znajduje się organ)
 Kierownik Ośrodka Dokumentacji
 Geodezyjno-Kartograficznej

MAPA ZASADNICZA
 Skala 1:1000
 Gmina ŚREM
 Miejscowość KRZYŻANOWO
 Ulica
 Ark. mapy 2 Nr działki 97/5
 Nr zlec. GN: 6642.283.2019

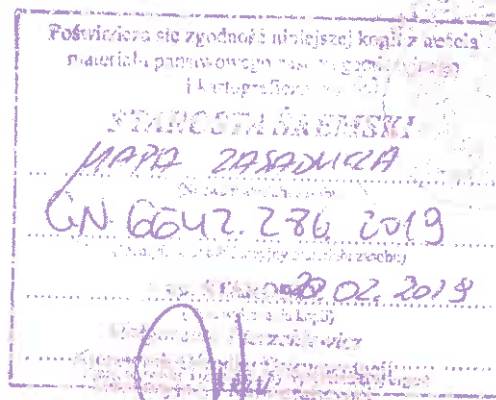
7. Krzyżanowo dz. 97/5:
 – gazociąg ś/c Dn125 o dł. 65m, pas służebności zgodnie z Normą PGNiG – 1m



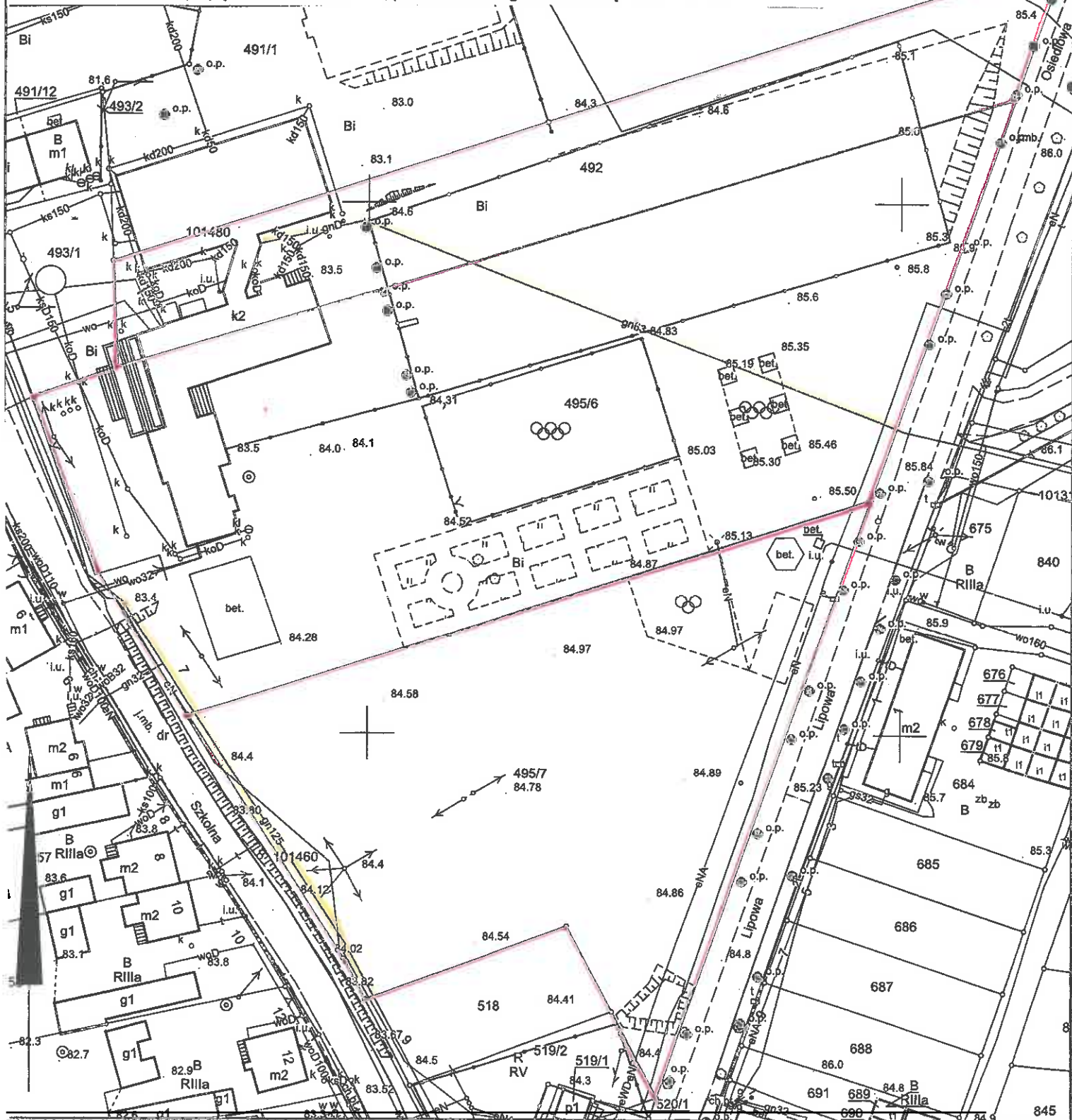
Mapa zasadnicza

Skala 1:1000

Województwo: wielkopolskie
Powiat: Śrem
Gmina: Gmina Śrem
Obręb: NOCHOWO
Arkusz ewidencyjny: 5
Działka: 492, 495/6, 495/7
Układ współrzędnych płaskich prostokątnych - 2000_18
Układ wysokości - Kronsztad 86



1. Nochowo dz. 495/6 – przyłącze ś/c Dn63 o dł. 86m oraz gaz. ś/c Dn125 o dł. 24m – pas służebności zgodnie z Normą PGNiG – 1m
2. Nochowo dz. 495/7 – gaz. ś/c Dn125 o dł. 62m, pas służebności zgodnie z Normą PGNiG – 1m
3. Nochowo dz. 492 – przyłącze ś/c Dn63 o dł. 40m, pas służebności zgodnie z Normą PGNiG – 1m





9. M. Śrem dz. 1204/2
 – gazociąg n/c Dn150 o dł. 55m, pas służebności zgodnie z Normą PGNIG – 1m

MAPA ZASADNICZA

Skala 1:1000

Gmina ŚREM

Miejscowość ŚREM

Ulica

Ark. mapy 16 Nr działki 1204/2

Nr zlec.

Poświadczam się zgodność niniejszej kopii z oryginałem materiału państwowego zasobu geodezyjnego i kartograficznego

STAROSTA ŚREMSKI

MAPA ZASADNICZA
 (nazwa materiału zasobu) 1.12.1983r. 59/9-1/83

GN. 6642 230 213
 (identyfikator ewidencyjny materiału zasobu)

21.02.2013

Margareta Pionochiewicz
 Kierownik Ośrodka Dokumentacji

(imię, nazwisko i podpis osoby odpowiedzialnej organ)

433.114.142.1.

1 500 1000

MAPA ZASADNICZA

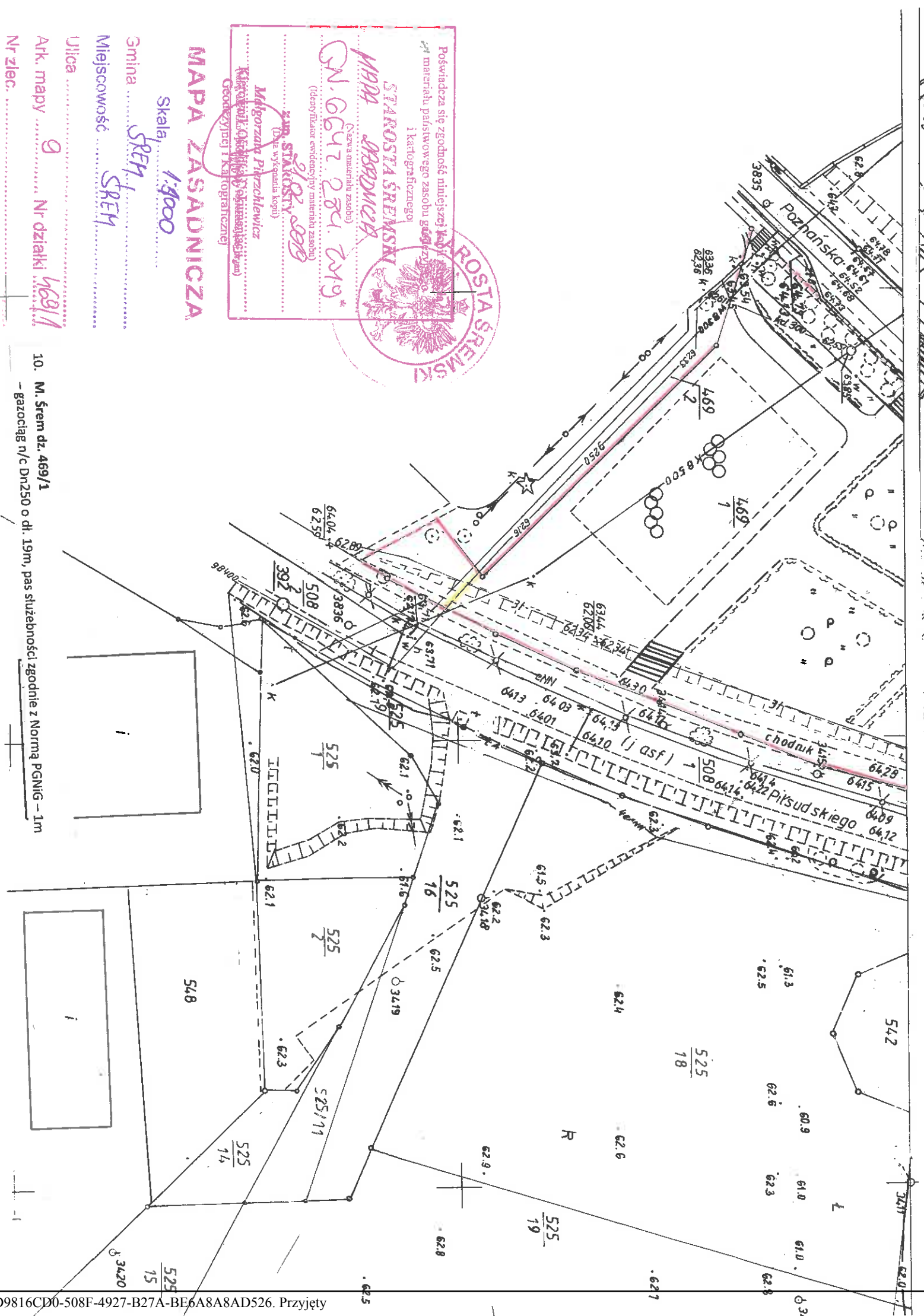
Zaktualizowano w 1981 przez

OKRĘGOWE PRZEDSIĘBIORSTWO GEODEZYJNO
 KARTOGRAFICZNE W POZNANIU

Kierownik Zakładu mgr inż. A. Zagórski

Nakładki Tematyczne	
Sytuacji powierzchniowej	S
Rzeźby terenu	W
Uzbrojenia terenu	U

094.3	142.2
141.2	142.3



Poświadczam się zgodność niniejszej kopii z materiału państwowego zasobu geodezyjnego i kartograficznego

STAROSTA ŚREMSKI
M. S. PRODUCER

Czas materiału zasobu: 2012
GN. 0642 284 219*

(Identyfikator ewidencyjny materiału zasobu)
2012 STAKISY 008

Międzyznanie Pierzchlewicz
(Data wygenerowania kopii)

Kartograficzne i Geodezyjne
Geodezyjnej i Kartograficznej

MAPA ZASADNICZA

Skala: 1:1000

Gmina: ŚREM

Miejscowość: ŚREM

Ulica: 9

Atk. mapy: 9 Nr działki: 469/1

Nr zlec.: 10. M. Śrem dz. 469/1

- gazociąg n/c Dn250 o dł. 19m, pas służebności zgodnie z Normą PNiG - 1m

Poświadczam się zgodność niniejszej kopii z treścią materiału państwowego zasobu geodezyjnego i kartograficznego.

STAROSTA ŚREDZKI
M. ŚREM



507/3 APA ZASADNICZA

Skłania 1:500

63.03 min

Miejscowość ŚREM

chodnik

Asf. masy

z jask. 3560

6502

6510

6512

6517

6520

6525

6530

6535

6540

6545

6550

6555

6560

6565

6570

6575

6580

6585

6590

6595

6600

6605

6610

6615

6620

6625

6630

6635

6640

6645

6650

6655

6660

6665

6670

6675

6680

6685

6690

6695

6700

508/4

64.4

64.5

64.6

64.7

64.8

64.9

65.0

65.1

65.2

65.3

65.4

65.5

65.6

65.7

65.8

65.9

66.0

66.1

66.2

66.3

66.4

66.5

66.6

66.7

66.8

66.9

67.0

67.1

67.2

67.3

67.4

67.5

67.6

67.7

67.8

67.9

68.0

68.1

68.2

68.3

68.4

68.5

68.6

68.7

8. M. Śrem dz. 1587:
- gazociąg n/c Dn100 o dł. 67m, pas służebności zgodnie z Normą PGNIG - 1m

