

**UCHWAŁA NR 324/XXXIV/2013
RADY MIEJSKIEJ W ŚREMIE**

z dnia 25 kwietnia 2013 r.

**w sprawie uzgodnienia projektu uchwały Sejmiku Województwa
Wielkopolskiego w sprawie utworzenia Parku Krajobrazowego im. gen.
Dezyderego Chłapowskiego**

Na podstawie art.16 ust.4 ustawy z dnia 16 kwietnia 2004 r. o ochronie przyrody (Dz. U. z 2009 r. Nr 151, poz.1220 z późn. zm.) Rada Miejska w Śremie, uchwała co następuje:

§ 1. Uzgadnia się projekt uchwały Sejmiku Województwa Wielkopolskiego w sprawie utworzenia Parku Krajobrazowego im. gen. Dezyderego Chłapowskiego, stanowiący załącznik do uchwały.

§ 2. Wykonanie uchwały powierza się Burmistrzowi Śremu.

§ 3. Uchwała wchodzi w życie z dniem podjęcia.

Przewodnicząca Rady

Katarzyna Sarnowska

Załącznik

do uchwały 324/XXXIV/2013

Rady Miejskiej w Śremie

z dnia 25 kwietnia 2013 r.

UCHWAŁA Nr...../...../.....
SEJMIKU WOJEWÓDZTWA WIELKOPOLSKIEGO
z dnia roku

w sprawie utworzenia Parku Krajobrazowego im. gen. Dezyderego Chłapowskiego

Na podstawie art. 16 ust. 3 ustawy z dnia 16 kwietnia 2004 r. o ochronie przyrody (tekst jednolity: Dz. U. z 2009 r. Nr 151, poz. 1220, Nr 157, poz. 1241 i Nr 215, poz. 1664, z 2010 r. Nr 76, poz. 489 i Nr 119, poz. 804, z 2011 r. Nr 34, poz. 170, Nr 94, poz. 549, Nr 208, poz. 1241 i Nr 224, poz. 1337, z 2012 r. poz. 985, z 2013 r. poz. 7, poz. 73 i poz. 165) Sejmik Województwa Wielkopolskiego uchwala, co następuje:

§ 1

Park Krajobrazowy im. gen. Dezyderego Chłapowskiego, zwany dalej „Parkiem”, obejmuje obszar o powierzchni 17 585,67 ha, na terenie gmin: Czempin (3134,67 ha), Kościan (6246,44 ha), Krzywiń (5418,47 ha) i Śrem (2786,09 ha).

§ 2

Przebieg granicy Parku określa mapa stanowiąca załącznik nr 1 do uchwały oraz wykaz współrzędnych punktów załamania granicy Parku, stanowiący załącznik nr 2 do uchwały.

§ 3

Do szczególnych celów ochrony na terenie Parku należy:

1. zachowanie historycznej sieci zadrzewień śródpolnych o dużych wartościach przyrodniczych, krajobrazowych, naukowo – dydaktycznych i kulturowych;
2. zachowanie i popularyzacja zrównoważonego krajobrazu rolniczego;
3. zachowanie populacji rzadkich i chronionych gatunków grzybów, roślin i zwierząt oraz ich siedlisk.

§ 4

1. Na terenie Parku wprowadza się następujące zakazy:

- 1) realizacji przedsięwzięć mogących znacząco oddziaływać na środowisko w rozumieniu przepisów ustawy z dnia 3 października 2008 r. o udostępnianiu informacji o środowisku i jego ochronie, udziale społeczeństwa w ochronie środowiska oraz o ocenach oddziaływania na środowisko, (Dz. U. z 2008 r. Nr 199, poz. 1227, Nr 227, poz. 1505, z 2009 r. Nr 42, poz. 340, Nr 84, poz. 700 i Nr 157, poz. 1241, z 2010 r. Nr 28, poz. 145, Nr 106, poz. 675, Nr 119, poz. 804, Nr 143, poz. 963 i Nr 182, poz. 1228, z 2011 r. Nr 32, poz. 159, Nr 122, poz. 695, Nr 132, poz. 766, Nr 135, poz. 789, Nr 170, poz. 1015, Nr 178, poz. 1060, Nr 152, poz. 897 i Nr 163, poz. 981, z 2012 r. poz. 460, poz. 472, poz. 908, poz. 951 i poz. 1529, z 2013 r. poz. 21 i poz. 165);
- 2) umyślnego zabijania dziko występujących zwierząt, niszczenia ich nor, lęgówisk, innych schronień i miejsc rozrodu oraz tarlisk i złożonej ikry, z wyjątkiem amatorskiego połowu ryb oraz wykonywania czynności w ramach racjonalnej gospodarki rolnej, leśnej, rybackiej i łowieckiej;

Uzasadnienie
do uchwały Nr...../...../.....Sejmiku Województwa Wielkopolskiego
z dnia..... roku

Park Krajobrazowy im. gen. Dezyderego Chłapowskiego został utworzony rozporządzeniem Nr 1/92 Wojewody Leszczyńskiego i Wojewody Poznańskiego z dnia 1 grudnia 1992 r. w sprawie utworzenia Parku Krajobrazowego im. gen. Dezyderego Chłapowskiego (Dz. Urz. Woj. Poznańskiego z 1992 r. Nr 16, poz. 142). Fakt obowiązywania tego rozporządzenia został potwierdzony obwieszczeniem Wojewody Wielkopolskiego z dnia 24 marca 1999 r. w sprawie wykazu aktów prawa miejscowego obowiązujących na terenie województwa wielkopolskiego (Dz. Urz. Woj. Wielkopolskiego z 1999 r. Nr 14, poz. 246). Zgodnie z art. 7 ustawy z dnia 7 grudnia 2000 r. o zmianie ustawy o ochronie przyrody (Dz. U. z 2001 r. Nr 3, poz. 21), parki krajobrazowe utworzone na podstawie dotychczasowych przepisów stały się parkami krajobrazowymi w rozumieniu powyższej ustawy.

Według art. 153 ustawy z dnia 16 kwietnia 2004 r. o ochronie przyrody (tekst jednolity: Dz. U. z 2009 r. Nr 151, poz. 1220 ze zm.), istnieje kontynuacja form ochrony przyrody, w tym parków krajobrazowych utworzonych przed dniem wejścia w życie tej ustawy. Ze względu na wejście w życie ustawy o ochronie przyrody, Wojewoda Wielkopolski wydał rozporządzenie Nr 166/06 z dnia 31 lipca 2006 r. w sprawie Parku Krajobrazowego im. gen. Dezyderego Chłapowskiego (Dz. Urz. Woj. Wielkopolskiego z 2006 r. Nr 132, poz. 3216) na mocy, którego dostosowano zakazy obowiązujące na terenie Parku do katalogu zawartego w art. 17 ustawy o ochronie przyrody. W ww. rozporządzeniu został zawarty zapis: „Niniejsze rozporządzenie było poprzedzone rozporządzeniem nr 1/92 Wojewody Leszczyńskiego i Wojewody Poznańskiego z dnia 1 grudnia 1992 r., które na podstawie art. 157 ustawy z dnia 16 kwietnia 2004 r. o ochronie przyrody (Dz. U. Nr 92, poz. 880, ze zm.) traci moc z dniem wejścia w życie niniejszego rozporządzenia, z tym, że na podstawie art. 153 ww. ustawy utworzony park krajobrazowy stał się parkiem krajobrazowym w rozumieniu tej ustawy”.

Wojewódzki Sąd Administracyjny w Poznaniu wyrokiem z dnia 10 maja 2012 r. (sygn. akt IV SA/Po1299/11) stwierdził nieważność ww. rozporządzenia Wojewody Wielkopolskiego z 2006 r. Aktualnie w obrocie prawnym obowiązuje rozporządzenie Nr 1/92 Wojewody Leszczyńskiego i Wojewody Poznańskiego z dnia 1 grudnia 1992 r. w sprawie utworzenia Parku Krajobrazowego im. gen. Dezyderego Chłapowskiego (Dz. Urz. Woj. Poznańskiego z 1992 r. Nr 16, poz. 142).

Procedurę tworzenia parków krajobrazowych określa art. 16 ustawy o ochronie przyrody. Obecnie, zgodnie z art. 16 ust. 3 ww. ustawy, park krajobrazowy tworzy, likwiduje, powiększa lub zmniejsza sejmik województwa w drodze uchwały, która określa jego nazwę, obszar, przebieg granic i otulinę, jeżeli została wyznaczona, szczególne cele ochrony przyrody oraz zakazy właściwe dla danego parku krajobrazowego lub jego części. W zaistniałej sytuacji Sejmik Województwa Wielkopolskiego, jako organ mający w swej kompetencji zadania odnoszące się do parków krajobrazowych, działający za pomocą Zespołu Parków Krajobrazowych Województwa Wielkopolskiego (ZPKWW), podjął działania w celu uporządkowania regulacji dotyczących Parku Krajobrazowego im. gen. Dezyderego Chłapowskiego. Zespół Parków Krajobrazowych Województwa Wielkopolskiego na podstawie posiadanej dokumentacji przygotował projekt uchwały Sejmiku Województwa Wielkopolskiego w sprawie utworzenia Parku Krajobrazowego im. gen. Dezyderego Chłapowskiego. Zgodnie z uregulowaniami ustawy o ochronie przyrody projekt wymaga uzgodnienia z właściwymi miejscowo radami gmin oraz właściwym regionalnym dyrektorem

ochrony środowiska – w tym przypadku z Radą Miejską w Czempiniu, Radą Gminy Kościan, Radą Miejską Krzywina, Radą Miejską w Śremie oraz z Regionalnym Dyrektorem Ochrony Środowiska w Poznaniu.

Zapisy niniejszej uchwały dokonują korekty północnej granicy Parku. Granica Parku będzie przebiegała w tym miejscu po południowej krawędzi drogi gruntowej między miejscowościami Marianowo i Nowy Gołębin (wzdłuż granicy między Gminą Czempień i Gminą Brodnica). Dokonuje się także korekty południowo-wschodniej granicy Parku w okolicach Jeziora Zbęchy ze względu na potrzebę ochrony walorów przyrodniczych i krajobrazowych tych miejsc. Granice Parku poprowadzone są po granicach działek geodezyjnych.

Powierzchnia Parku ustalona została przy użyciu Systemów Informacji Geograficznej (GIS).

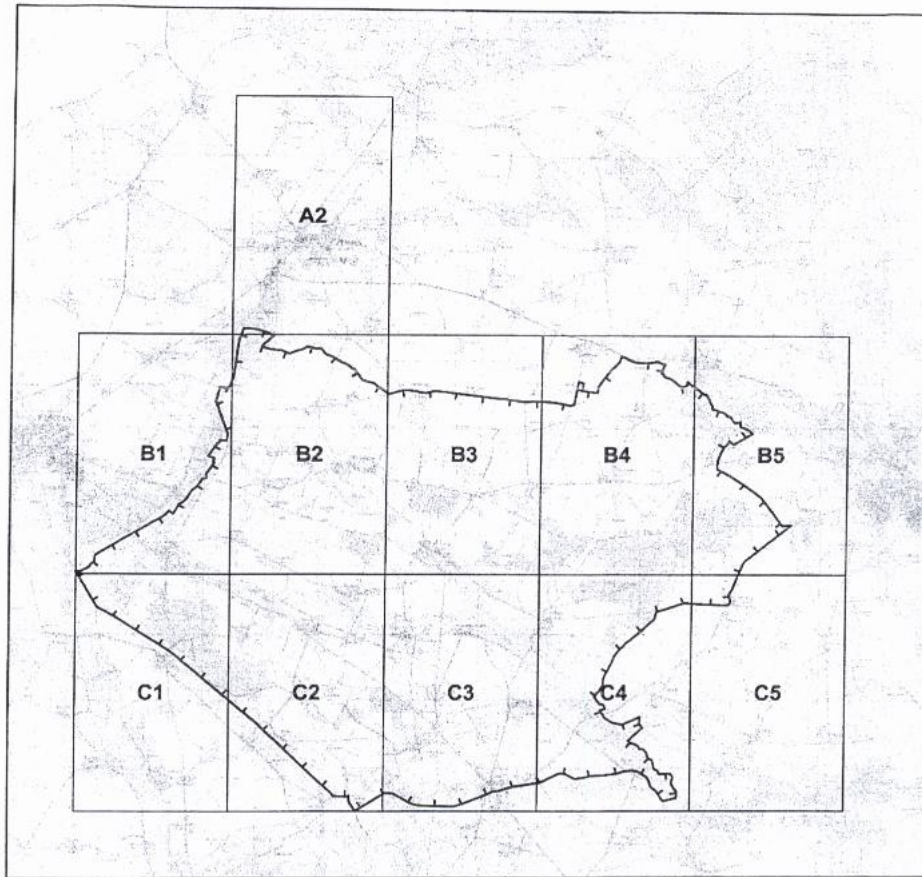
Niniejsza uchwała wprowadza na obszarze Parku zakazy zgodne z art. 17 ustawy o ochronie przyrody, które służą osiągnięciu szczególnych celów ochrony na terenie Parku (określonych w § 4 uchwały).

Na podstawie art. 35 ust. 1 ustawy z dnia 23 stycznia 2009 r. o zmianie niektórych ustaw w związku ze zmianami w organizacji i podziale zadań administracji publicznej w województwie (Dz. U. Nr 92, poz. 753, ze zm.), z dniem wejścia w życie niniejszej uchwały, traci moc rozporządzenie Nr 1/92 Wojewody Leszczyńskiego i Wojewody Poznańskiego z dnia 1 grudnia 1992 r. w sprawie Parku Krajobrazowego im. gen. Dezyderego Chłapowskiego (Dz. Urz. Woj. Poznańskiego z 1992 r. Nr 16, poz. 142).

Wobec powyższego realizując kompetencje wynikające z art. 16 ust. 3 i 4 ustawy o ochronie przyrody po uzgodnieniu z właściwymi organami administracji podjęcie przez Sejmik Województwa Wielkopolskiego niniejszej uchwały jest uzasadnione.


CZŁONKOWY SEJMIKU
Tomasz Bagajski


DIREKTOR
DEPARTAMENTU ŚRODOWISKA
Mariola Bórniah



Przebieg granicy
Parku Krajobrazowego im. Gen. D. Chłapowskiego
(indeks arkuszy)

—|— granica parku krajobrazowego



Układ współrzędnych: PUWG 1992
Odwzorowanie: Gaussa-Kruegera
Południk środkowy strefy: 19°E

Wykaz współrzędnych punktów załamania granicy
Parku Krajobrazowego im. Gen. D. Chłapowskiego
wykonany w układzie PUWG 1992

Numer punktu	Współrzędna X	Współrzędna Y
1	16.7491	52.1136
2	16.7505	52.1135
3	16.7522	52.1135
4	16.753	52.1133
5	16.755	52.1128
6	16.7557	52.1127
7	16.7563	52.1127
8	16.7568	52.1127
9	16.7597	52.1135
10	16.7613	52.1137
11	16.7628	52.1144
12	16.7635	52.1146
13	16.7641	52.1147
14	16.7657	52.1144
15	16.7663	52.1143
16	16.7673	52.1141
17	16.7684	52.1142
18	16.7696	52.1142
19	16.7698	52.1139
20	16.7701	52.1138
21	16.7706	52.1134
22	16.7708	52.1131
23	16.772	52.1127
24	16.7747	52.112
25	16.7753	52.1119
26	16.7754	52.1119
27	16.7756	52.1118
28	16.7756	52.1117
29	16.7759	52.1116
30	16.7761	52.1116
31	16.7768	52.1113
32	16.7778	52.111
33	16.7785	52.1108
34	16.7799	52.1105
35	16.7812	52.1101
36	16.7815	52.11
37	16.7823	52.1095
38	16.7827	52.1093
39	16.7836	52.1092
40	16.7839	52.1091
41	16.7839	52.1091
42	16.7843	52.1086
43	16.7852	52.108
44	16.7855	52.1077
45	16.7855	52.1078

46	16.7875	52.1063
47	16.7917	52.1058
48	16.7918	52.1058
49	16.7921	52.1057
50	16.7942	52.1047
51	16.797	52.1038
52	16.7984	52.1029
53	16.7984	52.1028
54	16.8049	52.1039
55	16.8051	52.1039
56	16.8056	52.1041
57	16.8057	52.1041
58	16.8064	52.1041
59	16.8072	52.1041
60	16.8076	52.1041
61	16.8077	52.1041
62	16.8081	52.104
63	16.8085	52.104
64	16.8086	52.104
65	16.8091	52.104
66	16.8098	52.1039
67	16.8112	52.1038
68	16.8116	52.1038
69	16.8122	52.1037
70	16.8135	52.1036
71	16.8138	52.1036
72	16.8149	52.1035
73	16.815	52.1035
74	16.8152	52.1036
75	16.8155	52.1036
76	16.8163	52.1037
77	16.8166	52.1038
78	16.817	52.1038
79	16.8173	52.1039
80	16.8175	52.1039
81	16.8177	52.1039
82	16.8182	52.104
83	16.8187	52.1041
84	16.8193	52.1041
85	16.8199	52.1041
86	16.8201	52.1041
87	16.8213	52.104
88	16.8226	52.1039
89	16.8238	52.1038
90	16.825	52.1038

91	16.8262	52.1037
92	16.8271	52.1036
93	16.8275	52.1036
94	16.8279	52.1036
95	16.8283	52.1036
96	16.8291	52.1035
97	16.8295	52.1035
98	16.8304	52.1035
99	16.8312	52.1034
100	16.832	52.1034
101	16.8328	52.1033
102	16.8336	52.1033
103	16.8353	52.1032
104	16.8357	52.1032
105	16.8361	52.1031
106	16.8369	52.1031
107	16.8376	52.1031
108	16.8379	52.103
109	16.8389	52.103
110	16.8398	52.1029
111	16.8408	52.1029
112	16.8417	52.1028
113	16.8418	52.1028
114	16.8427	52.1028
115	16.8436	52.1027
116	16.8437	52.1027
117	16.8442	52.1027
118	16.8452	52.1026
119	16.8457	52.1026
120	16.8467	52.1025
121	16.8476	52.1025
122	16.8485	52.1024
123	16.8495	52.1024
124	16.8504	52.1023
125	16.8514	52.1023
126	16.8522	52.1022
127	16.8525	52.1022
128	16.853	52.1022
129	16.8547	52.1021
130	16.8565	52.102
131	16.8567	52.1019
132	16.8592	52.102
133	16.8604	52.1021
134	16.8638	52.1022
135	16.8666	52.1022
136	16.8702	52.102
137	16.8717	52.1018
138	16.8741	52.1017
139	16.8758	52.1015
140	16.877	52.1013
141	16.8776	52.1015
142	16.8783	52.1017
143	16.8786	52.1018
144	16.8792	52.1044
145	16.8797	52.1061
146	16.8801	52.1078

147	16.8823	52.1074
148	16.8819	52.1053
149	16.8883	52.105
150	16.8887	52.1065
151	16.8896	52.1075
152	16.8908	52.1086
153	16.8918	52.1094
154	16.8919	52.1095
155	16.8931	52.1105
156	16.894	52.1112
157	16.8955	52.112
158	16.8972	52.1132
159	16.8978	52.114
160	16.898	52.1148
161	16.8987	52.1147
162	16.9001	52.1143
163	16.9009	52.1141
164	16.9018	52.1139
165	16.9026	52.1137
166	16.9033	52.1135
167	16.9045	52.1133
168	16.9055	52.1132
169	16.9073	52.1132
170	16.9093	52.1133
171	16.9105	52.1133
172	16.9124	52.1136
173	16.9132	52.1137
174	16.9138	52.1138
175	16.914	52.1136
176	16.9155	52.1131
177	16.9159	52.1129
178	16.9169	52.1131
179	16.9164	52.1123
180	16.916	52.1115
181	16.9156	52.1106
182	16.9162	52.1105
183	16.9166	52.11
184	16.9176	52.1096
185	16.9192	52.1093
186	16.9203	52.109
187	16.9215	52.1085
188	16.9223	52.108
189	16.9231	52.1077
190	16.924	52.1072
191	16.9247	52.1073
192	16.9254	52.1074
193	16.9261	52.1077
194	16.9266	52.108
195	16.9268	52.1087
196	16.9269	52.1086
197	16.9271	52.1085
198	16.928	52.108
199	16.9284	52.1079
200	16.9287	52.1079
201	16.929	52.1074
202	16.9304	52.1069

203	16.9316	52.1065
204	16.9328	52.1058
205	16.9338	52.1054
206	16.9343	52.1053
207	16.9348	52.1054
208	16.9356	52.1047
209	16.936	52.104
210	16.9362	52.104
211	16.9369	52.103
212	16.9376	52.1024
213	16.9379	52.1016
214	16.94	52.1011
215	16.9416	52.1008
216	16.9432	52.1004
217	16.9442	52.0998
218	16.9454	52.0996
219	16.9465	52.0988
220	16.9477	52.098
221	16.9484	52.0981
222	16.9496	52.0984
223	16.9501	52.0984
224	16.9498	52.0977
225	16.9501	52.0973
226	16.9503	52.0971
227	16.9511	52.0969
228	16.9529	52.0965
229	16.9551	52.0955
230	16.955	52.0954
231	16.9479	52.0927
232	16.9474	52.0925
233	16.9474	52.0925
234	16.9463	52.0928
235	16.9455	52.0932
236	16.9448	52.0926
237	16.9446	52.0924
238	16.9443	52.0921
239	16.9437	52.0919
240	16.9434	52.0917
241	16.9431	52.0913
242	16.9427	52.0908
243	16.9423	52.0902
244	16.9419	52.0896
245	16.9412	52.0885
246	16.9408	52.0881
247	16.9408	52.0871
248	16.9408	52.0869
249	16.9408	52.0864
250	16.9407	52.0859
251	16.9407	52.0858
252	16.9408	52.0857
253	16.9462	52.084
254	16.9519	52.082
255	16.9592	52.0789
256	16.96	52.0785
257	16.9601	52.0784
258	16.9606	52.0781

259	16.9608	52.0779
260	16.9614	52.0775
261	16.9627	52.0765
262	16.9632	52.076
263	16.9638	52.0756
264	16.9647	52.075
265	16.9648	52.0749
266	16.9658	52.0742
267	16.9695	52.0713
268	16.9718	52.0714
269	16.9734	52.0715
270	16.9725	52.071
271	16.9643	52.0669
272	16.9538	52.0615
273	16.9505	52.0563
274	16.9494	52.0545
275	16.9482	52.0532
276	16.948	52.0528
277	16.9481	52.0523
278	16.9486	52.0516
279	16.9486	52.0516
280	16.9486	52.0515
281	16.9486	52.0508
282	16.9482	52.0505
283	16.9482	52.0504
284	16.9479	52.0502
285	16.9478	52.0501
286	16.9475	52.0501
287	16.9474	52.0501
288	16.9473	52.0501
289	16.9472	52.0502
290	16.9472	52.0501
291	16.9449	52.0501
292	16.9373	52.0502
293	16.9338	52.0502
294	16.9292	52.0504
295	16.9254	52.0495
296	16.9216	52.0487
297	16.9177	52.0479
298	16.9177	52.0479
299	16.9177	52.0478
300	16.9177	52.0478
301	16.9168	52.0458
302	16.9152	52.0449
303	16.9118	52.0428
304	16.9065	52.04
305	16.9048	52.0391
306	16.9038	52.0383
307	16.9026	52.0376
308	16.9017	52.0369
309	16.9005	52.0358
310	16.8987	52.033
311	16.8986	52.033
312	16.8983	52.0326
313	16.8981	52.0324
314	16.8968	52.0308

315	16.8961	52.0298
316	16.8959	52.0285
317	16.896	52.0278
318	16.8956	52.0275
319	16.8956	52.0275
320	16.8956	52.0275
321	16.8948	52.0267
322	16.8943	52.0262
323	16.8939	52.0259
324	16.8938	52.0258
325	16.8935	52.0256
326	16.8925	52.0247
327	16.8936	52.0236
328	16.8944	52.0231
329	16.8949	52.0226
330	16.896	52.0227
331	16.8968	52.0221
332	16.8972	52.0215
333	16.8949	52.0211
334	16.8955	52.0206
335	16.8963	52.02
336	16.8972	52.0191
337	16.8986	52.0185
338	16.8999	52.018
339	16.9007	52.0177
340	16.9026	52.0176
341	16.9048	52.0174
342	16.9088	52.0185
343	16.9124	52.0196
344	16.9121	52.0187
345	16.9121	52.0179
346	16.9126	52.0173
347	16.9136	52.0165
348	16.9114	52.0155
349	16.9093	52.0141
350	16.9076	52.0131
351	16.9087	52.0125
352	16.9092	52.0124
353	16.9096	52.0124
354	16.9104	52.0123
355	16.9109	52.0122
356	16.9116	52.0119
357	16.9123	52.0116
358	16.9125	52.011
359	16.913	52.011
360	16.9138	52.011
361	16.9143	52.0109
362	16.9151	52.0104
363	16.9157	52.01
364	16.916	52.0094
365	16.9163	52.0088
366	16.9169	52.0084
367	16.9177	52.0083
368	16.9184	52.0079
369	16.9186	52.0075
370	16.9188	52.0069

371	16.9189	52.0064
372	16.9193	52.0058
373	16.9198	52.0055
374	16.9205	52.0055
375	16.9207	52.0053
376	16.9211	52.0049
377	16.9216	52.0046
378	16.9229	52.0045
379	16.9249	52.0047
380	16.9259	52.0047
381	16.9264	52.0046
382	16.9269	52.0043
383	16.9273	52.0037
384	16.9271	52.0032
385	16.9269	52.0025
386	16.9268	52.0021
387	16.9273	52.0015
388	16.9279	52.001
389	16.9283	52.0007
390	16.9287	52.0003
391	16.9289	52.0002
392	16.9289	52.0001
393	16.9292	51.9996
394	16.9292	51.9994
395	16.9294	51.999
396	16.9289	51.9987
397	16.929	51.9985
398	16.929	51.9982
399	16.9278	51.9981
400	16.9259	51.9978
401	16.924	51.9975
402	16.9236	51.9974
403	16.9226	51.9981
404	16.9222	51.9985
405	16.9217	51.9989
406	16.9206	51.9999
407	16.9204	52.0001
408	16.9188	52.0007
409	16.918	52.0011
410	16.9175	52.0023
411	16.9169	52.0031
412	16.9162	52.0035
413	16.9156	52.0038
414	16.9152	52.004
415	16.9148	52.0042
416	16.9145	52.0042
417	16.9142	52.0043
418	16.9141	52.0044
419	16.9137	52.0045
420	16.9133	52.0046
421	16.9129	52.0048
422	16.9125	52.0049
423	16.9124	52.0049
424	16.9121	52.005
425	16.9119	52.005
426	16.9117	52.005

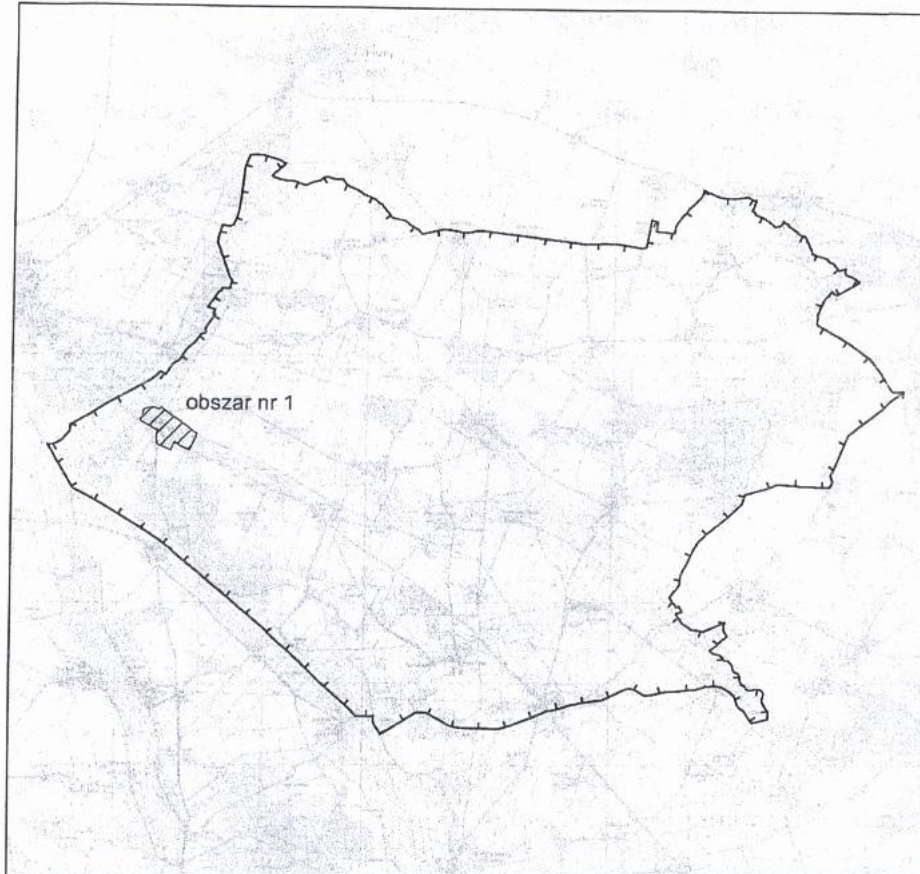
427	16.9112	52.0051
428	16.911	52.0051
429	16.9108	52.0051
430	16.9106	52.0052
431	16.9099	52.0052
432	16.9098	52.0052
433	16.9097	52.0052
434	16.9094	52.0052
435	16.9091	52.0052
436	16.9088	52.0052
437	16.9083	52.0051
438	16.908	52.0051
439	16.9076	52.005
440	16.9071	52.005
441	16.9069	52.005
442	16.9066	52.0051
443	16.9065	52.0051
444	16.9064	52.005
445	16.9063	52.0049
446	16.9057	52.0048
447	16.9052	52.0047
448	16.9049	52.0046
449	16.9047	52.0046
450	16.9043	52.0045
451	16.9039	52.0044
452	16.9038	52.0044
453	16.9036	52.0043
454	16.903	52.0042
455	16.9025	52.0042
456	16.9007	52.004
457	16.9005	52.004
458	16.899	52.0039
459	16.8978	52.0038
460	16.8972	52.0037
461	16.8931	52.0035
462	16.8916	52.0034
463	16.8886	52.0029
464	16.8853	52.0026
465	16.8823	52.0036
466	16.8818	52.0037
467	16.8816	52.0038
468	16.8813	52.0038
469	16.8798	52.004
470	16.8785	52.0039
471	16.8783	52.0038
472	16.8732	52.0022
473	16.8726	52.0021
474	16.8706	52.0014
475	16.8698	52.0012
476	16.8684	52.0012
477	16.8616	52.0004
478	16.8608	52.0002
479	16.8598	52.0002
480	16.8565	51.9995
481	16.8545	51.9991
482	16.8521	51.9987

483	16.8514	51.9987
484	16.8506	51.9986
485	16.8485	51.998
486	16.8376	51.9951
487	16.8341	51.9943
488	16.8309	51.9943
489	16.8278	51.9943
490	16.8241	51.9943
491	16.8204	51.9944
492	16.818	51.9944
493	16.8163	51.9947
494	16.8153	51.995
495	16.8134	51.9956
496	16.8078	51.9973
497	16.8059	51.9974
498	16.8042	51.9974
499	16.8024	51.9966
500	16.7971	51.9945
501	16.7918	51.9924
502	16.7916	51.9925
503	16.7908	51.9934
504	16.7897	51.9942
505	16.789	51.9953
506	16.789	51.9958
507	16.7891	51.9963
508	16.7877	51.9962
509	16.7856	51.9961
510	16.7831	51.9961
511	16.7827	51.9961
512	16.7826	51.9961
513	16.7821	51.9966
514	16.7804	51.9975
515	16.7744	52.0007
516	16.7698	52.0031
517	16.7619	52.0076
518	16.7582	52.0097
519	16.7554	52.0112
520	16.7525	52.0128
521	16.7501	52.014
522	16.7496	52.0145
523	16.7424	52.0181
524	16.7267	52.0258
525	16.7203	52.029
526	16.7163	52.0308
527	16.7147	52.0317
528	16.7125	52.0327
529	16.7094	52.0341
530	16.7051	52.0357
531	16.6958	52.0389
532	16.6917	52.0404
533	16.688	52.0416
534	16.6854	52.0425
535	16.6817	52.0437
536	16.6804	52.044
537	16.6797	52.0442
538	16.6793	52.0444

539	16.6772	52.0464
540	16.6728	52.0505
541	16.6711	52.0522
542	16.6697	52.0535
543	16.6696	52.0536
544	16.6698	52.0535
545	16.6717	52.0535
546	16.6729	52.054
547	16.6741	52.0544
548	16.6753	52.0549
549	16.6761	52.0555
550	16.677	52.0562
551	16.6775	52.0565
552	16.6776	52.0579
553	16.6794	52.0586
554	16.6823	52.0597
555	16.6849	52.0606
556	16.6862	52.0611
557	16.6881	52.062
558	16.6904	52.0628
559	16.6916	52.0632
560	16.6925	52.0636
561	16.6942	52.0642
562	16.6966	52.0651
563	16.6989	52.066
564	16.7001	52.0664
565	16.7013	52.0669
566	16.7033	52.0676
567	16.7048	52.0682
568	16.707	52.0692
569	16.7085	52.0702
570	16.7102	52.0694
571	16.712	52.0712
572	16.7126	52.0719
573	16.7129	52.072
574	16.7131	52.0721
575	16.7137	52.0723
576	16.7144	52.0725
577	16.7153	52.0732
578	16.7159	52.0737
579	16.7162	52.0742
580	16.717	52.075
581	16.7181	52.0758
582	16.7185	52.0761
583	16.7199	52.0768
584	16.7208	52.0777
585	16.7218	52.0784
586	16.722	52.0787
587	16.7231	52.0789
588	16.7236	52.079
589	16.7237	52.0792
590	16.7238	52.0793
591	16.7238	52.0795
592	16.7236	52.0796
593	16.7235	52.08
594	16.7239	52.0804


595	16.724	52.0805
596	16.7242	52.0808
597	16.7257	52.0822
598	16.7266	52.0833
599	16.726	52.0836
600	16.7266	52.0843
601	16.7265	52.0844
602	16.7241	52.0848
603	16.7251	52.0859
604	16.7262	52.0869
605	16.7271	52.0879
606	16.7278	52.0885
607	16.7284	52.0886
608	16.7287	52.0892
609	16.7315	52.0891
610	16.732	52.0911
611	16.7315	52.0914
612	16.7312	52.0916
613	16.7312	52.0916
614	16.7311	52.0917
615	16.7304	52.0928
616	16.7296	52.0941
617	16.7289	52.0953
618	16.7288	52.0954
619	16.7285	52.0959
620	16.7281	52.0965
621	16.7279	52.0969
622	16.7274	52.0978
623	16.7269	52.0986
624	16.7263	52.0994
625	16.7263	52.0995
626	16.7264	52.0998
627	16.7264	52.0998
628	16.7265	52.1001
629	16.7267	52.1005
630	16.7271	52.1015
631	16.7271	52.1016
632	16.7271	52.1017
633	16.7272	52.1019
634	16.7273	52.1023
635	16.7276	52.1031
636	16.7277	52.1032
637	16.7282	52.1032
638	16.7292	52.103
639	16.7296	52.103
640	16.7303	52.103
641	16.7305	52.103
642	16.7307	52.1031
643	16.7309	52.1031
644	16.7311	52.1031
645	16.7315	52.1033
646	16.7316	52.1032
647	16.7317	52.1033
648	16.7318	52.1035
649	16.7319	52.1036
650	16.732	52.1038

651	16.7321	52.104
652	16.7324	52.1044
653	16.7333	52.1062
654	16.734	52.1096
655	16.734	52.1097
656	16.7342	52.1109
657	16.7343	52.1122
658	16.7345	52.1133
659	16.7346	52.114
660	16.7347	52.1147
661	16.7348	52.1157
662	16.735	52.1162
663	16.7357	52.1174
664	16.7365	52.1188
665	16.7381	52.1189
666	16.7396	52.1189
667	16.7416	52.1188
668	16.7443	52.1184
669	16.7468	52.1179
670	16.749	52.1172
671	16.7491	52.1172
672	16.7491	52.1172
673	16.7469	52.1159
674	16.7459	52.1153
675	16.7448	52.1146
676	16.7444	52.1143
677	16.7453	52.1141
678	16.7462	52.114
679	16.7471	52.1138
680	16.748	52.1137
681	16.7491	52.1136



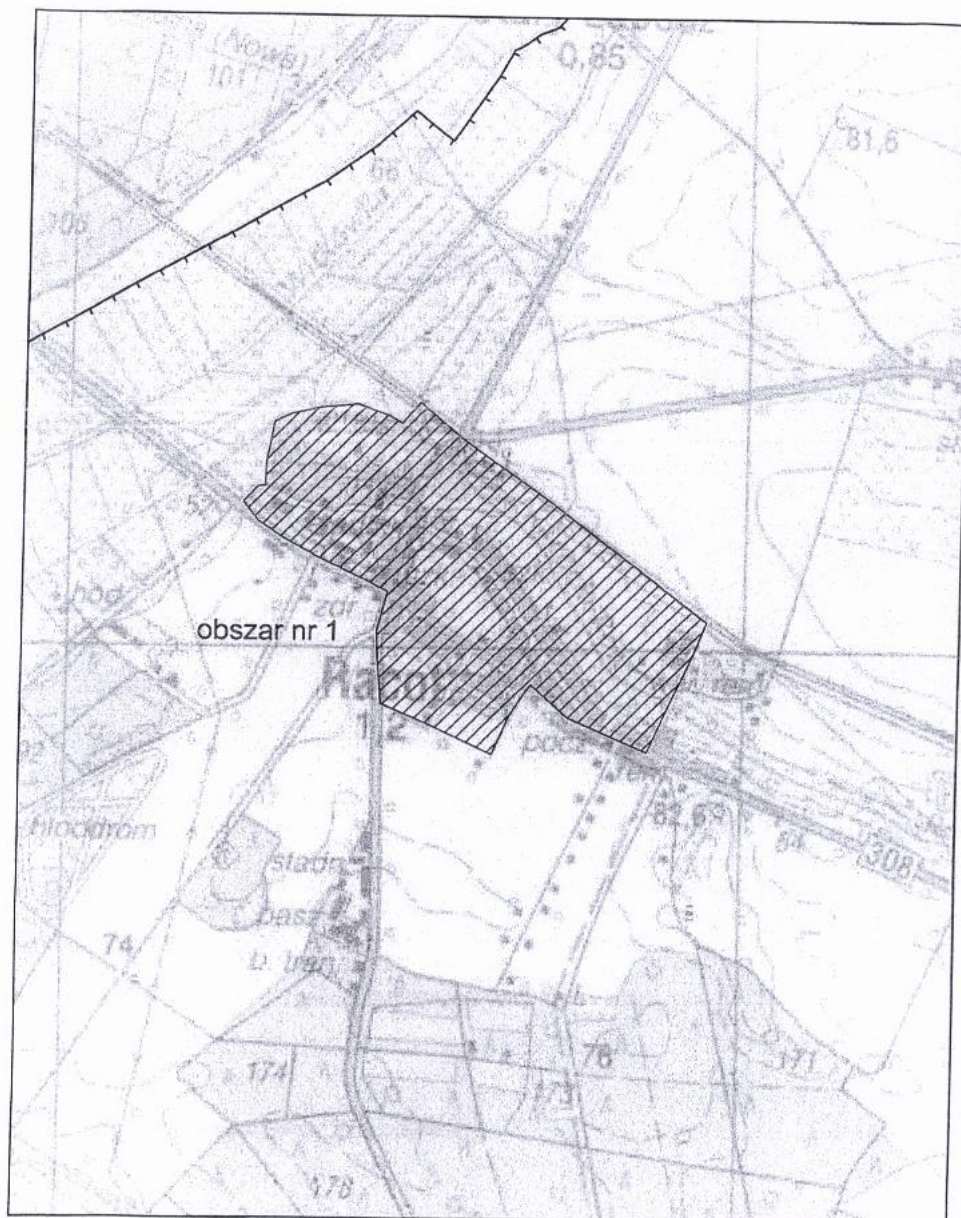
Przebieg granicy obszaru nr 1
Parku Krajobrazowego im. Gen. D. Chłapowskiego

—|—| granica parku krajobrazowego
▨ obszar nr 1



Układ współrzędnych: PUWG 1992
Odwzorowanie: Gaussa-Kruegera
Południk środkowy strefy: 19°E

obszar nr 1



— granica parku krajobrazowego
▨ obszar nr 1

1:15 000

Wykaz współrzędnych punktów załamania strefy nr 1
Parku Krajobrazowego im. Gen. D. Chłapowskiego
wykonany w układzie PUWG 1992

Numer punktu	Współrzędna X	Współrzędna Y
1	16.702	52.0596
2	16.7026	52.06
3	16.7029	52.0601
4	16.7029	52.0607
5	16.7032	52.0618
6	16.7039	52.062
7	16.7051	52.0622
8	16.7067	52.0623
9	16.7081	52.062
10	16.7087	52.0619
11	16.7094	52.0624
12	16.7113	52.0615
13	16.715	52.06
14	16.7192	52.0583
15	16.7222	52.0569
16	16.7217	52.056
17	16.7199	52.0534
18	16.7164	52.0542
19	16.7148	52.0551
20	16.7139	52.0542
21	16.7132	52.0532
22	16.7106	52.0539
23	16.7084	52.0544
24	16.7081	52.0558
25	16.708	52.0563
26	16.7084	52.0574
27	16.707	52.0578
28	16.7052	52.0583
29	16.7038	52.0587
30	16.7027	52.0591
31	16.702	52.0596

Uzasadnienie

UCHWAŁY NR 324/XXXIV/2013

RADY MIEJSKIEJ W ŚREMIE

z dnia 25 kwietnia 2013 r.

w sprawie uzgodnienia projektu uchwały Sejmiku Województwa Wielkopolskiego w sprawie utworzenia Parku Krajobrazowego im. gen. Dezyderego Chłapowskiego

Zgodnie z art. 16 ust.3 ustawy z dnia 16 kwietnia 2004 r. o ochronie przyrody, park krajobrazowy tworzy, likwiduje, powiększa lub zmniejsza sejmik województwa w drodze uchwały. Procedura tworzenia parków krajobrazowych określona ustawą o ochronie przyrody wymaga uzgodnienia projektu uchwały sejmiku województwa m.in. przez właściwe miejscowo rady gmin.

Aktualnie w obrocie prawnym obowiązuje rozporządzenie Nr 1/92 Wojewody Leszczyńskiego i Wojewody Poznańskiego z dnia 1 grudnia 1992 r. w sprawie utworzenia Parku Krajobrazowego im. gen. Dezyderego Chłapowskiego (Dz. Urz. Woj. Poznańskiego z 1992 r. Nr 16, poz. 142). Obowiązująca ustawa o ochronie przyrody wymaga jednak dostosowania dotychczasowych aktów tworzących parki krajobrazowe do aktualnych przepisów.

Przedmiotowy projekt uchwały Sejmiku Województwa Wielkopolskiego wprowadza w stosunku do stanu istniejącego, w obrębie gminy Śrem niewielkie korekty przebiegu granic parku m.in. w miejscowości Marianowo (wyłączenie), Krzyżanowo (wyłączenie stawów rybnych od strony Manieczek) oraz Dalewo (włączenie). Po tych zmianach powierzchnia parku w granicach gminy Śrem wyniesie 2786,09 ha. Ponadto projekt uchwały dostosowuje obowiązujące zakazy na terenie parku do zapisów ustawy.

Wobec powyższego podjęcie uchwały uznać należy za uzasadnione.

Przewodnicząca Rady

Katarzyna Sarnowska