

Marek Basaj
Radny Rady Miejskiej
w Śremie

Pyszaca, 26 luty 2015 r.

26. 02. 2015 r.

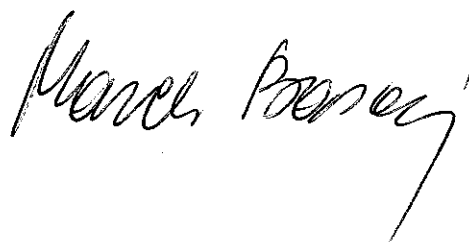


Burmistrz Śremu
Plac 20 Października 1
63 – 100 Śrem

I n t e r p e l a c j a

Nawiązując do protestów mieszkańców Śremu dotyczących sposobu zagospodarowania przestrzennego obszaru położonego u zbiegu ul. Kilińskiego oraz al. Solidarności w Śremie obejmującego m.in. Park im. W. Puchalskiego i użytek ekologiczny proszę o odpowiedź na poniższe pytania:


1. Na czyj wniosek (kto był wnioskodawcą) przystąpienia do zmiany studium kierunków zagospodarowania przestrzennego dla w/w terenu w roku 2011 lub wcześniej i jakie było uzasadnienie tego wniosku?
2. Na czyj wniosek (kto był wnioskodawcą) przystąpienia do zmiany miejscowego planu zagospodarowania przestrzennego dla w/w terenu przed lub po uchwaleniu zmiany studium w 2012 r. i jakie było uzasadnienie tego wniosku?
3. Kto jest właścicielem lub użytkownikiem wszystkich gruntów w tym obszarze?
4. Czy i kiedy Pan Burmistrz wystąpi do Rady Miejskiej z wnioskiem o zmianę lub uchylenie obowiązującego mpzp dla tego terenu zgodnie ze zgłaszanymi wnioskami przez mieszkańców Śremu?



Marek Basaj
Radny Rady Miejskiej
w Śremie

Pysząca, 26 luty 2015 r.

26.02.2015 ✓



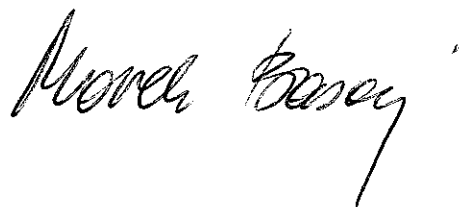
Burmistrz Śremu
Plac 20 Października 1
63 – 100 Śrem

I n t e r p e l a c j a

W nawiązaniu do kierowanych do mnie zapytań dotyczących planów budowy obiektu sali gimnastycznej przy Szkole Podstawowej im. Powstańców Wielkopolskich w Pyszącej proszę o wyjaśnienie:

1. Na jakim etapie są przygotowania do budowy tej sali?
2. Jakiej wielkości będzie to obiekt i jakie funkcje będzie spełniała ta sala?


Proszę także o przedstawienie harmonogramu realizacji budowy tego obiektu.



Marek Basaj
Radny Rady Miejskiej
w Śremie

Pyszaca, 26 luty 2015 r.

26.02.2015 r



Burmistrz Śremu
Plac 20 Października 1
63 – 100 Śrem

I n t e r p e l a c j a

W nawiązaniu do kierowanych do mnie zapytań dotyczących planów budowy drogi do wsi Grzymysław od drogi wojewódzkiej 434 przez wieś i dalej do al. 750-lecia w Śremie proszę o udzielenie informacji na jakim etapie są przygotowania do budowy tej drogi i jaka jest przewidywana jej nawierzchnia? Proszę także o przedstawienie harmonogramu budowy tej drogi.

