














# ZMIANA MIEJSCOWEGO PLANU ZAGOSPODAROWANIA PRZESTRZENNEGO DLA OBSZARU "HELENKI" W ŚREMIE

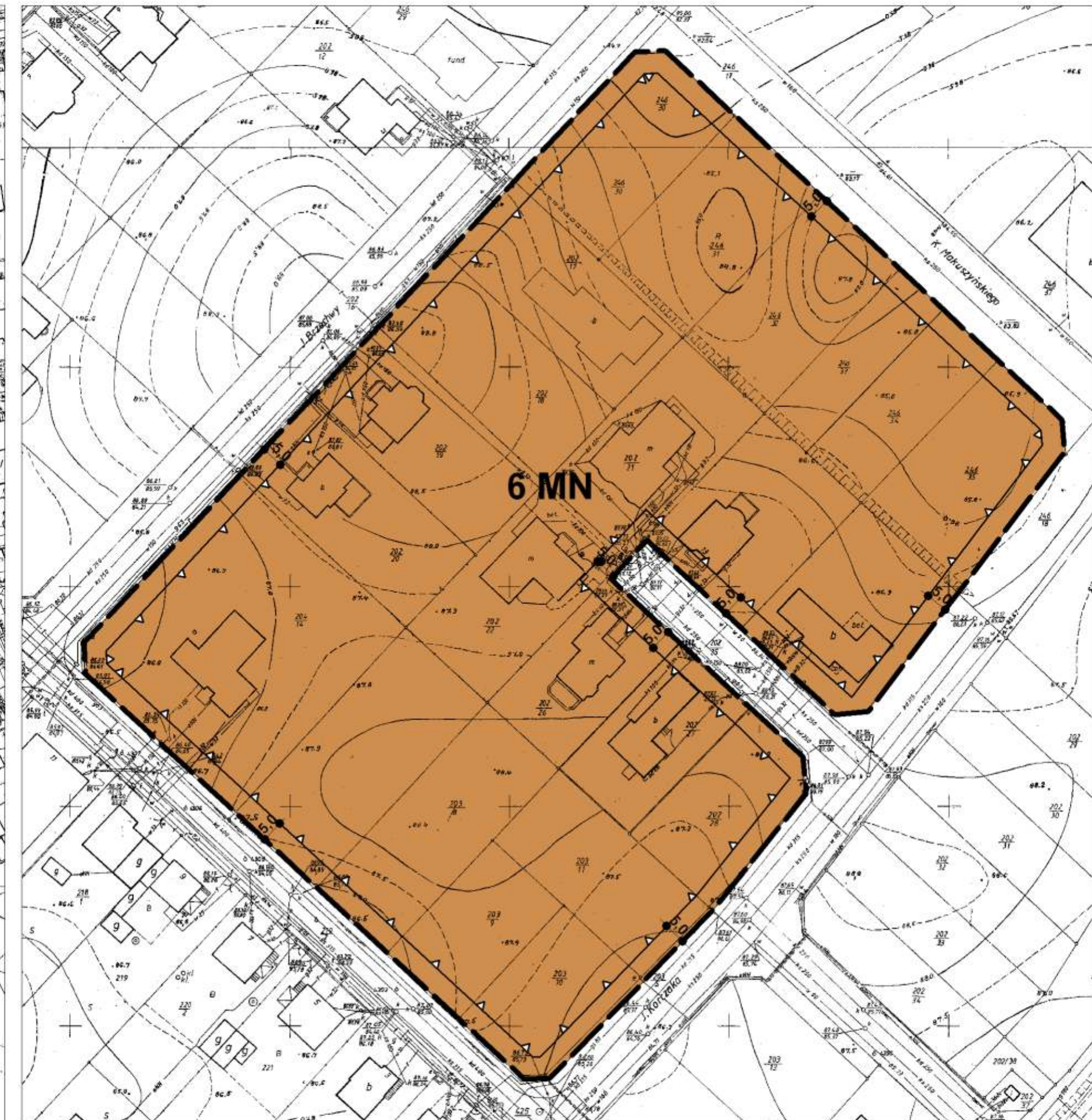
SKALA 1:1000

Załączniki do uchwały Nr.....  
Rady Miejskiej w Śremie  
z dnia .....

Załącznik nr 1

## OBJAŚNIENIA:

-  GRANICA OBSZARU OBJĘTEGO PLANEM MIEJSCOWYM
-  GRANICA ADMINISTRACYJNA MIASTA ŚREM
-  LINIE ROZGRANICZAJĄCE TERENY O RÓŻNYM PRZEZNACZENIU I RÓŻNYCH ZASADACH ZAGOSPODAROWANIA
-  **MN** TERENY ZABUDOWY MIESZKANIOWEJ JEDNORODZINNEJ
-  **ZD** TEREN OGRODÓW DZIAŁKOWYCH
-  **ZP** TEREN ZIELENI URZĄDZONEJ
-  **E** TEREN ELEKTROENERGETYKI
-  **KD-D** TERENY DRÓG PUBLICZNYCH KLASY DOJAZDOWEJ
-  **KDW** TEREN DROGI WEWNĘTRZNEJ
-   NIEPRZEKACZALNE LINIE ZABUDOWY
-   OBOWIĄZUJĄCE LINIE ZABUDOWY




WYRYS ZE STUDIUM UWARUNKOWA  
I KIERUNKÓW ZAGOSPODAROWANIA PRZESTRZENNEGO  
GMINY REM

SKALA 1:10 000



 GRANICA OBSZARU OBJ. TEGO MPZP



OPRACOWANIE:

 **URBANIKA**

ZESPÓŁ PROJEKTOWY:

MGR INŻ. ARCH. AGATA MARCINIĄK - ZOIU Z-371  
MGR INŻ. ARCH. IWONA STACHOWSKA - ZOIU Z-14

Ś R E M - 2010