

**Projekt**

z dnia 23 kwietnia 2013 r.  
Zatwierdzony przez .....

**UCHWAŁA NR .....  
RADY MIEJSKIEJ W ŚREMIE**

z dnia ..... 2013 r.

**w sprawie uzgodnienia projektu uchwały Sejmiku Województwa  
Wielkopolskiego w sprawie utworzenia Parku Krajobrazowego im. gen.  
Dezyderego Chłapowskiego**

Na podstawie art.16 ust.4 ustawy z dnia 16 kwietnia 2004 r. o ochronie przyrody (Dz. U. z 2009 r. Nr 151, poz.1220 z późn. zm.) Rada Miejska w Śremie, uchwała co następuje:

**§ 1.** Uzgadnia się projekt uchwały Sejmiku Województwa Wielkopolskiego w sprawie utworzenia Parku Krajobrazowego im. gen. Dezyderego Chłapowskiego, stanowiący załącznik do uchwały.

**§ 2.** Wykonanie uchwały powierza się Burmistrzowi Śremu.

**§ 3.** Uchwała wchodzi w życie z dniem podjęcia.

Burmistrz Śremu

**Adam Lewandowski**

Załącznik  
do uchwały .....  
Rady Miejskiej w Śremie

UCHWAŁA Nr...../ z dnia ..... kwietnia 2013 r.  
SEJMIKU WOJEWÓDZTWA WI  
z dnia ..... roku

**w sprawie utworzenia Parku Krajobrazowego im. gen. Dezyderego Chłapowskiego**

Na podstawie art. 16 ust. 3 ustawy z dnia 16 kwietnia 2004 r. o ochronie przyrody (tekst jednolity: Dz. U. z 2009 r. Nr 151, poz. 1220, Nr 157, poz. 1241 i Nr 215, poz. 1664, z 2010 r. Nr 76, poz. 489 i Nr 119, poz. 804, z 2011 r. Nr 34, poz. 170, Nr 94, poz. 549, Nr 208, poz. 1241 i Nr 224, poz. 1337, z 2012 r. poz. 985, z 2013 r. poz. 7, poz. 73 i poz. 165) Sejmik Województwa Wielkopolskiego uchwała, co następuje:

**§ 1**

Park Krajobrazowy im. gen. Dezyderego Chłapowskiego, zwany dalej „Parkiem”, obejmuje obszar o powierzchni 17 585,67 ha, na terenie gmin: Czempin (3134,67 ha), Kościan (6246,44 ha), Krzywiń (5418,47 ha) i Śrem (2786,09 ha).

**§ 2**

Przebieg granicy Parku określa mapa stanowiąca załącznik nr 1 do uchwały oraz wykaz współrzędnych punktów załamania granicy Parku, stanowiący załącznik nr 2 do uchwały.

**§ 3**

Do szczególnych celów ochrony na terenie Parku należy:

1. zachowanie historycznej sieci zadrzewień śródpolnych o dużych wartościach przyrodniczych, krajobrazowych, naukowo – dydaktycznych i kulturowych;
2. zachowanie i popularyzacja zrównoważonego krajobrazu rolniczego;
3. zachowanie populacji rzadkich i chronionych gatunków grzybów, roślin i zwierząt oraz ich siedlisk.

**§ 4**

1. Na terenie Parku wprowadza się następujące zakazy:
  - 1) realizacji przedsięwzięć mogących znacząco oddziaływać na środowisko w rozumieniu przepisów ustawy z dnia 3 października 2008 r. o udostępnianiu informacji o środowisku i jego ochronie, udziale społeczeństwa w ochronie środowiska oraz o ocenach oddziaływania na środowisko, (Dz. U. z 2008 r. Nr 199, poz. 1227, Nr 227, poz. 1505, z 2009 r. Nr 42, poz. 340, Nr 84, poz. 700 i Nr 157, poz. 1241, z 2010 r. Nr 28, poz. 145, Nr 106, poz. 675, Nr 119, poz. 804, Nr 143, poz. 963 i Nr 182, poz. 1228, z 2011 r. Nr 32, poz. 159, Nr 122, poz. 695, Nr 132, poz. 766, Nr 135, poz. 789, Nr 170, poz. 1015, Nr 178, poz. 1060, Nr 152, poz. 897 i Nr 163, poz. 981, z 2012 r. poz. 460, poz. 472, poz. 908, poz. 951 i poz. 1529, z 2013 r. poz. 21 i poz. 165);
  - 2) umyślnego zabijania dziko występujących zwierząt, niszczenia ich nor, lęgówisk, innych schronień i miejsc rozrodu oraz tarlisk i złożonej ikry, z wyjątkiem amatorskiego połowu ryb oraz wykonywania czynności w ramach racjonalnej gospodarki rolnej, leśnej, rybackiej i łowieckiej;

**Uzasadnienie**  
**do uchwały Nr...../...../.....Sejmiku Województwa Wielkopolskiego**  
**z dnia..... roku**

Park Krajobrazowy im. gen. Dezyderego Chłapowskiego został utworzony rozporządzeniem Nr 1/92 Wojewody Leszczyńskiego i Wojewody Poznańskiego z dnia 1 grudnia 1992 r. w sprawie utworzenia Parku Krajobrazowego im. gen. Dezyderego Chłapowskiego (Dz. Urz. Woj. Poznańskiego z 1992 r. Nr 16, poz. 142). Fakt obowiązywania tego rozporządzenia został potwierdzony obwieszczeniem Wojewody Wielkopolskiego z dnia 24 marca 1999 r. w sprawie wykazu aktów prawa miejscowego obowiązujących na terenie województwa wielkopolskiego (Dz. Urz. Woj. Wielkopolskiego z 1999 r. Nr 14, poz. 246). Zgodnie z art. 7 ustawy z dnia 7 grudnia 2000 r. o zmianie ustawy o ochronie przyrody (Dz. U. z 2001 r. Nr 3, poz. 21), parki krajobrazowe utworzone na podstawie dotychczasowych przepisów stały się parkami krajobrazowymi w rozumieniu powyższej ustawy.

Według art. 153 ustawy z dnia 16 kwietnia 2004 r. o ochronie przyrody (tekst jednolity: Dz. U. z 2009 r. Nr 151, poz. 1220 ze zm.), istnieje kontynuacja form ochrony przyrody, w tym parków krajobrazowych utworzonych przed dniem wejścia w życie tej ustawy. Ze względu na wejście w życie ustawy o ochronie przyrody, Wojewoda Wielkopolski wydał rozporządzenie Nr 166/06 z dnia 31 lipca 2006 r. w sprawie Parku Krajobrazowego im. gen. Dezyderego Chłapowskiego (Dz. Urz. Woj. Wielkopolskiego z 2006 r. Nr 132, poz. 3216) na mocy, którego dostosowano zakazy obowiązujące na terenie Parku do katalogu zawartego w art. 17 ustawy o ochronie przyrody. W ww. rozporządzeniu został zawarty zapis: „Niniejsze rozporządzenie było poprzedzone rozporządzeniem nr 1/92 Wojewody Leszczyńskiego i Wojewody Poznańskiego z dnia 1 grudnia 1992 r., które na podstawie art. 157 ustawy z dnia 16 kwietnia 2004 r. o ochronie przyrody (Dz. U. Nr 92, poz. 880, ze zm.) traci moc z dniem wejścia w życie niniejszego rozporządzenia, z tym, że na podstawie art. 153 ww. ustawy utworzony park krajobrazowy stał się parkiem krajobrazowym w rozumieniu tej ustawy”.

Wojewódzki Sąd Administracyjny w Poznaniu wyrokiem z dnia 10 maja 2012 r. (sygn. akt IV SA/Po1299/11) stwierdził nieważność ww. rozporządzenia Wojewody Wielkopolskiego z 2006 r. Aktualnie w obrocie prawnym obowiązuje rozporządzenie Nr 1/92 Wojewody Leszczyńskiego i Wojewody Poznańskiego z dnia 1 grudnia 1992 r. w sprawie utworzenia Parku Krajobrazowego im. gen. Dezyderego Chłapowskiego (Dz. Urz. Woj. Poznańskiego z 1992 r. Nr 16, poz. 142).

Procedurę tworzenia parków krajobrazowych określa art. 16 ustawy o ochronie przyrody. Obecnie, zgodnie z art. 16 ust. 3 ww. ustawy, park krajobrazowy tworzy, likwiduje, powiększa lub zmniejsza sejmik województwa w drodze uchwały, która określa jego nazwę, obszar, przebieg granic i otulinę, jeżeli została wyznaczona, szczególne cele ochrony przyrody oraz zakazy właściwe dla danego parku krajobrazowego lub jego części. W zaistniałej sytuacji Sejmik Województwa Wielkopolskiego, jako organ mający w swej kompetencji zadania odnoszące się do parków krajobrazowych, działający za pomocą Zespołu Parków Krajobrazowych Województwa Wielkopolskiego (ZPKWW), podjął działania w celu uporządkowania regulacji dotyczących Parku Krajobrazowego im. gen. Dezyderego Chłapowskiego. Zespół Parków Krajobrazowych Województwa Wielkopolskiego na podstawie posiadanej dokumentacji przygotował projekt uchwały Sejmiku Województwa Wielkopolskiego w sprawie utworzenia Parku Krajobrazowego im. gen. Dezyderego Chłapowskiego. Zgodnie z uregulowaniami ustawy o ochronie przyrody projekt wymaga uzgodnienia z właściwymi miejscowo radami gmin oraz właściwym regionalnym dyrektorem

ochrony środowiska – w tym przypadku z Radą Miejską w Czempiniu, Radą Gminy Kościan, Radą Miejską Krzywina, Radą Miejską w Śremie oraz z Regionalnym Dyrektorem Ochrony Środowiska w Poznaniu.

Zapisy niniejszej uchwały dokonują korekty północnej granicy Parku. Granica Parku będzie przebiegała w tym miejscu po południowej krawędzi drogi gruntowej między miejscowościami Marianowo i Nowy Gołębin (wzdłuż granicy między Gminą Czempień i Gminą Brodnica). Dokonuje się także korekty południowo-wschodniej granicy Parku w okolicach Jeziora Zbęchy ze względu na potrzebę ochrony walorów przyrodniczych i krajobrazowych tych miejsc. Granice Parku poprowadzone są po granicach działek geodezyjnych.

Powierzchnia Parku ustalona została przy użyciu Systemów Informacji Geograficznej (GIS).

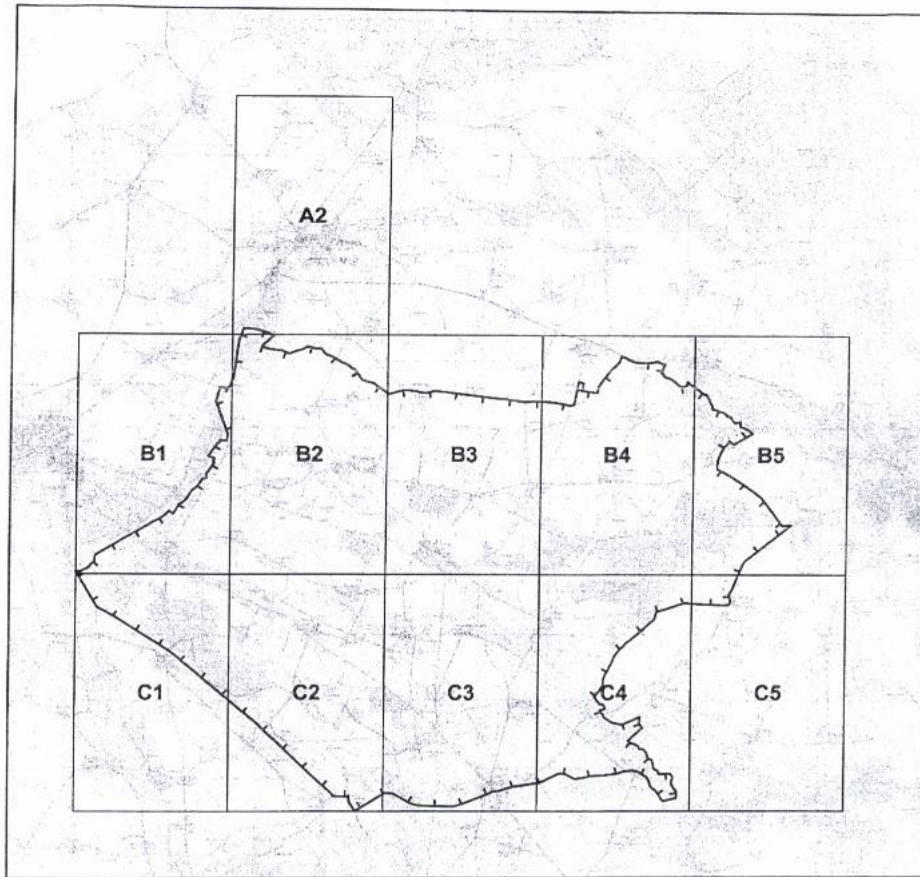
Niniejsza uchwała wprowadza na obszarze Parku zakazy zgodne z art. 17 ustawy o ochronie przyrody, które służą osiągnięciu szczególnych celów ochrony na terenie Parku (określonych w § 4 uchwały).

Na podstawie art. 35 ust. 1 ustawy z dnia 23 stycznia 2009 r. o zmianie niektórych ustaw w związku ze zmianami w organizacji i podziale zadań administracji publicznej w województwie (Dz. U. Nr 92, poz. 753, ze zm.), z dniem wejścia w życie niniejszej uchwały, traci moc rozporządzenie Nr 1/92 Wojewody Leszczyńskiego i Wojewody Poznańskiego z dnia 1 grudnia 1992 r. w sprawie Parku Krajobrazowego im. gen. Dezyderego Chłapowskiego (Dz. Urz. Woj. Poznańskiego z 1992 r. Nr 16, poz. 142).

Wobec powyższego realizując kompetencje wynikające z art. 16 ust. 3 i 4 ustawy o ochronie przyrody po uzgodnieniu z właściwymi organami administracji podjęcie przez Sejmik Województwa Wielkopolskiego niniejszej uchwały jest uzasadnione.

  
CZŁONKOWI SEJMIKU  
Tomasz Bagajski

  
DIREKTOR  
DEPARTAMENTU ŚRODOWISKA  
Mariola Bórniah



Przebieg granicy  
Parku Krajobrazowego im. Gen. D. Chłapowskiego  
(indeks arkuszy)

—|— granica parku krajobrazowego



Układ współrzędnych: PUWG 1992  
Odwzorowanie: Gaussa-Kruegera  
Południk środkowy strefy: 19°E

Wykaz współrzędnych punktów załamania granicy  
Parku Krajobrazowego im. Gen. D. Chłapowskiego  
wykonany w układzie PUWG 1992

| Numer punktu | Współrzędna X | Współrzędna Y |
|--------------|---------------|---------------|
| 1            | 16.7491       | 52.1136       |
| 2            | 16.7505       | 52.1135       |
| 3            | 16.7522       | 52.1135       |
| 4            | 16.753        | 52.1133       |
| 5            | 16.755        | 52.1128       |
| 6            | 16.7557       | 52.1127       |
| 7            | 16.7563       | 52.1127       |
| 8            | 16.7568       | 52.1127       |
| 9            | 16.7597       | 52.1135       |
| 10           | 16.7613       | 52.1137       |
| 11           | 16.7628       | 52.1144       |
| 12           | 16.7635       | 52.1146       |
| 13           | 16.7641       | 52.1147       |
| 14           | 16.7657       | 52.1144       |
| 15           | 16.7663       | 52.1143       |
| 16           | 16.7673       | 52.1141       |
| 17           | 16.7684       | 52.1142       |
| 18           | 16.7696       | 52.1142       |
| 19           | 16.7698       | 52.1139       |
| 20           | 16.7701       | 52.1138       |
| 21           | 16.7706       | 52.1134       |
| 22           | 16.7708       | 52.1131       |
| 23           | 16.772        | 52.1127       |
| 24           | 16.7747       | 52.112        |
| 25           | 16.7753       | 52.1119       |
| 26           | 16.7754       | 52.1119       |
| 27           | 16.7756       | 52.1118       |
| 28           | 16.7756       | 52.1117       |
| 29           | 16.7759       | 52.1116       |
| 30           | 16.7761       | 52.1116       |
| 31           | 16.7768       | 52.1113       |
| 32           | 16.7778       | 52.111        |
| 33           | 16.7785       | 52.1108       |
| 34           | 16.7799       | 52.1105       |
| 35           | 16.7812       | 52.1101       |
| 36           | 16.7815       | 52.11         |
| 37           | 16.7823       | 52.1095       |
| 38           | 16.7827       | 52.1093       |
| 39           | 16.7836       | 52.1092       |
| 40           | 16.7839       | 52.1091       |
| 41           | 16.7839       | 52.1091       |
| 42           | 16.7843       | 52.1086       |
| 43           | 16.7852       | 52.108        |
| 44           | 16.7855       | 52.1077       |
| 45           | 16.7855       | 52.1078       |

|    |         |         |
|----|---------|---------|
| 46 | 16.7875 | 52.1063 |
| 47 | 16.7917 | 52.1058 |
| 48 | 16.7918 | 52.1058 |
| 49 | 16.7921 | 52.1057 |
| 50 | 16.7942 | 52.1047 |
| 51 | 16.797  | 52.1038 |
| 52 | 16.7984 | 52.1029 |
| 53 | 16.7984 | 52.1028 |
| 54 | 16.8049 | 52.1039 |
| 55 | 16.8051 | 52.1039 |
| 56 | 16.8056 | 52.1041 |
| 57 | 16.8057 | 52.1041 |
| 58 | 16.8064 | 52.1041 |
| 59 | 16.8072 | 52.1041 |
| 60 | 16.8076 | 52.1041 |
| 61 | 16.8077 | 52.1041 |
| 62 | 16.8081 | 52.104  |
| 63 | 16.8085 | 52.104  |
| 64 | 16.8086 | 52.104  |
| 65 | 16.8091 | 52.104  |
| 66 | 16.8098 | 52.1039 |
| 67 | 16.8112 | 52.1038 |
| 68 | 16.8116 | 52.1038 |
| 69 | 16.8122 | 52.1037 |
| 70 | 16.8135 | 52.1036 |
| 71 | 16.8138 | 52.1036 |
| 72 | 16.8149 | 52.1035 |
| 73 | 16.815  | 52.1035 |
| 74 | 16.8152 | 52.1036 |
| 75 | 16.8155 | 52.1036 |
| 76 | 16.8163 | 52.1037 |
| 77 | 16.8166 | 52.1038 |
| 78 | 16.817  | 52.1038 |
| 79 | 16.8173 | 52.1039 |
| 80 | 16.8175 | 52.1039 |
| 81 | 16.8177 | 52.1039 |
| 82 | 16.8182 | 52.104  |
| 83 | 16.8187 | 52.1041 |
| 84 | 16.8193 | 52.1041 |
| 85 | 16.8199 | 52.1041 |
| 86 | 16.8201 | 52.1041 |
| 87 | 16.8213 | 52.104  |
| 88 | 16.8226 | 52.1039 |
| 89 | 16.8238 | 52.1038 |
| 90 | 16.825  | 52.1038 |

|     |         |         |
|-----|---------|---------|
| 91  | 16.8262 | 52.1037 |
| 92  | 16.8271 | 52.1036 |
| 93  | 16.8275 | 52.1036 |
| 94  | 16.8279 | 52.1036 |
| 95  | 16.8283 | 52.1036 |
| 96  | 16.8291 | 52.1035 |
| 97  | 16.8295 | 52.1035 |
| 98  | 16.8304 | 52.1035 |
| 99  | 16.8312 | 52.1034 |
| 100 | 16.832  | 52.1034 |
| 101 | 16.8328 | 52.1033 |
| 102 | 16.8336 | 52.1033 |
| 103 | 16.8353 | 52.1032 |
| 104 | 16.8357 | 52.1032 |
| 105 | 16.8361 | 52.1031 |
| 106 | 16.8369 | 52.1031 |
| 107 | 16.8376 | 52.1031 |
| 108 | 16.8379 | 52.103  |
| 109 | 16.8389 | 52.103  |
| 110 | 16.8398 | 52.1029 |
| 111 | 16.8408 | 52.1029 |
| 112 | 16.8417 | 52.1028 |
| 113 | 16.8418 | 52.1028 |
| 114 | 16.8427 | 52.1028 |
| 115 | 16.8436 | 52.1027 |
| 116 | 16.8437 | 52.1027 |
| 117 | 16.8442 | 52.1027 |
| 118 | 16.8452 | 52.1026 |
| 119 | 16.8457 | 52.1026 |
| 120 | 16.8467 | 52.1025 |
| 121 | 16.8476 | 52.1025 |
| 122 | 16.8485 | 52.1024 |
| 123 | 16.8495 | 52.1024 |
| 124 | 16.8504 | 52.1023 |
| 125 | 16.8514 | 52.1023 |
| 126 | 16.8522 | 52.1022 |
| 127 | 16.8525 | 52.1022 |
| 128 | 16.853  | 52.1022 |
| 129 | 16.8547 | 52.1021 |
| 130 | 16.8565 | 52.102  |
| 131 | 16.8567 | 52.1019 |
| 132 | 16.8592 | 52.102  |
| 133 | 16.8604 | 52.1021 |
| 134 | 16.8638 | 52.1022 |
| 135 | 16.8666 | 52.1022 |
| 136 | 16.8702 | 52.102  |
| 137 | 16.8717 | 52.1018 |
| 138 | 16.8741 | 52.1017 |
| 139 | 16.8758 | 52.1015 |
| 140 | 16.877  | 52.1013 |
| 141 | 16.8776 | 52.1015 |
| 142 | 16.8783 | 52.1017 |
| 143 | 16.8786 | 52.1018 |
| 144 | 16.8792 | 52.1044 |
| 145 | 16.8797 | 52.1061 |
| 146 | 16.8801 | 52.1078 |

|     |         |         |
|-----|---------|---------|
| 147 | 16.8823 | 52.1074 |
| 148 | 16.8819 | 52.1053 |
| 149 | 16.8883 | 52.105  |
| 150 | 16.8887 | 52.1065 |
| 151 | 16.8896 | 52.1075 |
| 152 | 16.8908 | 52.1086 |
| 153 | 16.8918 | 52.1094 |
| 154 | 16.8919 | 52.1095 |
| 155 | 16.8931 | 52.1105 |
| 156 | 16.894  | 52.1112 |
| 157 | 16.8955 | 52.112  |
| 158 | 16.8972 | 52.1132 |
| 159 | 16.8978 | 52.114  |
| 160 | 16.898  | 52.1148 |
| 161 | 16.8987 | 52.1147 |
| 162 | 16.9001 | 52.1143 |
| 163 | 16.9009 | 52.1141 |
| 164 | 16.9018 | 52.1139 |
| 165 | 16.9026 | 52.1137 |
| 166 | 16.9033 | 52.1135 |
| 167 | 16.9045 | 52.1133 |
| 168 | 16.9055 | 52.1132 |
| 169 | 16.9073 | 52.1132 |
| 170 | 16.9093 | 52.1133 |
| 171 | 16.9105 | 52.1133 |
| 172 | 16.9124 | 52.1136 |
| 173 | 16.9132 | 52.1137 |
| 174 | 16.9138 | 52.1138 |
| 175 | 16.914  | 52.1136 |
| 176 | 16.9155 | 52.1131 |
| 177 | 16.9159 | 52.1129 |
| 178 | 16.9169 | 52.1131 |
| 179 | 16.9164 | 52.1123 |
| 180 | 16.916  | 52.1115 |
| 181 | 16.9156 | 52.1106 |
| 182 | 16.9162 | 52.1105 |
| 183 | 16.9166 | 52.11   |
| 184 | 16.9176 | 52.1096 |
| 185 | 16.9192 | 52.1093 |
| 186 | 16.9203 | 52.109  |
| 187 | 16.9215 | 52.1085 |
| 188 | 16.9223 | 52.108  |
| 189 | 16.9231 | 52.1077 |
| 190 | 16.924  | 52.1072 |
| 191 | 16.9247 | 52.1073 |
| 192 | 16.9254 | 52.1074 |
| 193 | 16.9261 | 52.1077 |
| 194 | 16.9266 | 52.108  |
| 195 | 16.9268 | 52.1087 |
| 196 | 16.9269 | 52.1086 |
| 197 | 16.9271 | 52.1085 |
| 198 | 16.928  | 52.108  |
| 199 | 16.9284 | 52.1079 |
| 200 | 16.9287 | 52.1079 |
| 201 | 16.929  | 52.1074 |
| 202 | 16.9304 | 52.1069 |

|     |         |         |
|-----|---------|---------|
| 203 | 16.9316 | 52.1065 |
| 204 | 16.9328 | 52.1058 |
| 205 | 16.9338 | 52.1054 |
| 206 | 16.9343 | 52.1053 |
| 207 | 16.9348 | 52.1054 |
| 208 | 16.9356 | 52.1047 |
| 209 | 16.936  | 52.104  |
| 210 | 16.9362 | 52.104  |
| 211 | 16.9369 | 52.103  |
| 212 | 16.9376 | 52.1024 |
| 213 | 16.9379 | 52.1016 |
| 214 | 16.94   | 52.1011 |
| 215 | 16.9416 | 52.1008 |
| 216 | 16.9432 | 52.1004 |
| 217 | 16.9442 | 52.0998 |
| 218 | 16.9454 | 52.0996 |
| 219 | 16.9465 | 52.0988 |
| 220 | 16.9477 | 52.098  |
| 221 | 16.9484 | 52.0981 |
| 222 | 16.9496 | 52.0984 |
| 223 | 16.9501 | 52.0984 |
| 224 | 16.9498 | 52.0977 |
| 225 | 16.9501 | 52.0973 |
| 226 | 16.9503 | 52.0971 |
| 227 | 16.9511 | 52.0969 |
| 228 | 16.9529 | 52.0965 |
| 229 | 16.9551 | 52.0955 |
| 230 | 16.955  | 52.0954 |
| 231 | 16.9479 | 52.0927 |
| 232 | 16.9474 | 52.0925 |
| 233 | 16.9474 | 52.0925 |
| 234 | 16.9463 | 52.0928 |
| 235 | 16.9455 | 52.0932 |
| 236 | 16.9448 | 52.0926 |
| 237 | 16.9446 | 52.0924 |
| 238 | 16.9443 | 52.0921 |
| 239 | 16.9437 | 52.0919 |
| 240 | 16.9434 | 52.0917 |
| 241 | 16.9431 | 52.0913 |
| 242 | 16.9427 | 52.0908 |
| 243 | 16.9423 | 52.0902 |
| 244 | 16.9419 | 52.0896 |
| 245 | 16.9412 | 52.0885 |
| 246 | 16.9408 | 52.0881 |
| 247 | 16.9408 | 52.0871 |
| 248 | 16.9408 | 52.0869 |
| 249 | 16.9408 | 52.0864 |
| 250 | 16.9407 | 52.0859 |
| 251 | 16.9407 | 52.0858 |
| 252 | 16.9408 | 52.0857 |
| 253 | 16.9462 | 52.084  |
| 254 | 16.9519 | 52.082  |
| 255 | 16.9592 | 52.0789 |
| 256 | 16.96   | 52.0785 |
| 257 | 16.9601 | 52.0784 |
| 258 | 16.9606 | 52.0781 |

|     |         |         |
|-----|---------|---------|
| 259 | 16.9608 | 52.0779 |
| 260 | 16.9614 | 52.0775 |
| 261 | 16.9627 | 52.0765 |
| 262 | 16.9632 | 52.076  |
| 263 | 16.9638 | 52.0756 |
| 264 | 16.9647 | 52.075  |
| 265 | 16.9648 | 52.0749 |
| 266 | 16.9658 | 52.0742 |
| 267 | 16.9695 | 52.0713 |
| 268 | 16.9718 | 52.0714 |
| 269 | 16.9734 | 52.0715 |
| 270 | 16.9725 | 52.071  |
| 271 | 16.9643 | 52.0669 |
| 272 | 16.9538 | 52.0615 |
| 273 | 16.9505 | 52.0563 |
| 274 | 16.9494 | 52.0545 |
| 275 | 16.9482 | 52.0532 |
| 276 | 16.948  | 52.0528 |
| 277 | 16.9481 | 52.0523 |
| 278 | 16.9486 | 52.0516 |
| 279 | 16.9486 | 52.0516 |
| 280 | 16.9486 | 52.0515 |
| 281 | 16.9486 | 52.0508 |
| 282 | 16.9482 | 52.0505 |
| 283 | 16.9482 | 52.0504 |
| 284 | 16.9479 | 52.0502 |
| 285 | 16.9478 | 52.0501 |
| 286 | 16.9475 | 52.0501 |
| 287 | 16.9474 | 52.0501 |
| 288 | 16.9473 | 52.0501 |
| 289 | 16.9472 | 52.0502 |
| 290 | 16.9472 | 52.0501 |
| 291 | 16.9449 | 52.0501 |
| 292 | 16.9373 | 52.0502 |
| 293 | 16.9338 | 52.0502 |
| 294 | 16.9292 | 52.0504 |
| 295 | 16.9254 | 52.0495 |
| 296 | 16.9216 | 52.0487 |
| 297 | 16.9177 | 52.0479 |
| 298 | 16.9177 | 52.0479 |
| 299 | 16.9177 | 52.0478 |
| 300 | 16.9177 | 52.0478 |
| 301 | 16.9168 | 52.0458 |
| 302 | 16.9152 | 52.0449 |
| 303 | 16.9118 | 52.0428 |
| 304 | 16.9065 | 52.04   |
| 305 | 16.9048 | 52.0391 |
| 306 | 16.9038 | 52.0383 |
| 307 | 16.9026 | 52.0376 |
| 308 | 16.9017 | 52.0369 |
| 309 | 16.9005 | 52.0358 |
| 310 | 16.8987 | 52.033  |
| 311 | 16.8986 | 52.033  |
| 312 | 16.8983 | 52.0326 |
| 313 | 16.8981 | 52.0324 |
| 314 | 16.8968 | 52.0308 |



|     |         |         |
|-----|---------|---------|
| 315 | 16.8961 | 52.0298 |
| 316 | 16.8959 | 52.0285 |
| 317 | 16.896  | 52.0278 |
| 318 | 16.8956 | 52.0275 |
| 319 | 16.8956 | 52.0275 |
| 320 | 16.8956 | 52.0275 |
| 321 | 16.8948 | 52.0267 |
| 322 | 16.8943 | 52.0262 |
| 323 | 16.8939 | 52.0259 |
| 324 | 16.8938 | 52.0258 |
| 325 | 16.8935 | 52.0256 |
| 326 | 16.8925 | 52.0247 |
| 327 | 16.8936 | 52.0236 |
| 328 | 16.8944 | 52.0231 |
| 329 | 16.8949 | 52.0226 |
| 330 | 16.896  | 52.0227 |
| 331 | 16.8968 | 52.0221 |
| 332 | 16.8972 | 52.0215 |
| 333 | 16.8949 | 52.0211 |
| 334 | 16.8955 | 52.0206 |
| 335 | 16.8963 | 52.02   |
| 336 | 16.8972 | 52.0191 |
| 337 | 16.8986 | 52.0185 |
| 338 | 16.8999 | 52.018  |
| 339 | 16.9007 | 52.0177 |
| 340 | 16.9026 | 52.0176 |
| 341 | 16.9048 | 52.0174 |
| 342 | 16.9088 | 52.0185 |
| 343 | 16.9124 | 52.0196 |
| 344 | 16.9121 | 52.0187 |
| 345 | 16.9121 | 52.0179 |
| 346 | 16.9126 | 52.0173 |
| 347 | 16.9136 | 52.0165 |
| 348 | 16.9114 | 52.0155 |
| 349 | 16.9093 | 52.0141 |
| 350 | 16.9076 | 52.0131 |
| 351 | 16.9087 | 52.0125 |
| 352 | 16.9092 | 52.0124 |
| 353 | 16.9096 | 52.0124 |
| 354 | 16.9104 | 52.0123 |
| 355 | 16.9109 | 52.0122 |
| 356 | 16.9116 | 52.0119 |
| 357 | 16.9123 | 52.0116 |
| 358 | 16.9125 | 52.011  |
| 359 | 16.913  | 52.011  |
| 360 | 16.9138 | 52.011  |
| 361 | 16.9143 | 52.0109 |
| 362 | 16.9151 | 52.0104 |
| 363 | 16.9157 | 52.01   |
| 364 | 16.916  | 52.0094 |
| 365 | 16.9163 | 52.0088 |
| 366 | 16.9169 | 52.0084 |
| 367 | 16.9177 | 52.0083 |
| 368 | 16.9184 | 52.0079 |
| 369 | 16.9186 | 52.0075 |
| 370 | 16.9188 | 52.0069 |

|     |         |         |
|-----|---------|---------|
| 371 | 16.9189 | 52.0064 |
| 372 | 16.9193 | 52.0058 |
| 373 | 16.9198 | 52.0055 |
| 374 | 16.9205 | 52.0055 |
| 375 | 16.9207 | 52.0053 |
| 376 | 16.9211 | 52.0049 |
| 377 | 16.9216 | 52.0046 |
| 378 | 16.9229 | 52.0045 |
| 379 | 16.9249 | 52.0047 |
| 380 | 16.9259 | 52.0047 |
| 381 | 16.9264 | 52.0046 |
| 382 | 16.9269 | 52.0043 |
| 383 | 16.9273 | 52.0037 |
| 384 | 16.9271 | 52.0032 |
| 385 | 16.9269 | 52.0025 |
| 386 | 16.9268 | 52.0021 |
| 387 | 16.9273 | 52.0015 |
| 388 | 16.9279 | 52.001  |
| 389 | 16.9283 | 52.0007 |
| 390 | 16.9287 | 52.0003 |
| 391 | 16.9289 | 52.0002 |
| 392 | 16.9289 | 52.0001 |
| 393 | 16.9292 | 51.9996 |
| 394 | 16.9292 | 51.9994 |
| 395 | 16.9294 | 51.999  |
| 396 | 16.9289 | 51.9987 |
| 397 | 16.929  | 51.9985 |
| 398 | 16.929  | 51.9982 |
| 399 | 16.9278 | 51.9981 |
| 400 | 16.9259 | 51.9978 |
| 401 | 16.924  | 51.9975 |
| 402 | 16.9236 | 51.9974 |
| 403 | 16.9226 | 51.9981 |
| 404 | 16.9222 | 51.9985 |
| 405 | 16.9217 | 51.9989 |
| 406 | 16.9206 | 51.9999 |
| 407 | 16.9204 | 52.0001 |
| 408 | 16.9188 | 52.0007 |
| 409 | 16.918  | 52.0011 |
| 410 | 16.9175 | 52.0023 |
| 411 | 16.9169 | 52.0031 |
| 412 | 16.9162 | 52.0035 |
| 413 | 16.9156 | 52.0038 |
| 414 | 16.9152 | 52.004  |
| 415 | 16.9148 | 52.0042 |
| 416 | 16.9145 | 52.0042 |
| 417 | 16.9142 | 52.0043 |
| 418 | 16.9141 | 52.0044 |
| 419 | 16.9137 | 52.0045 |
| 420 | 16.9133 | 52.0046 |
| 421 | 16.9129 | 52.0048 |
| 422 | 16.9125 | 52.0049 |
| 423 | 16.9124 | 52.0049 |
| 424 | 16.9121 | 52.005  |
| 425 | 16.9119 | 52.005  |
| 426 | 16.9117 | 52.005  |

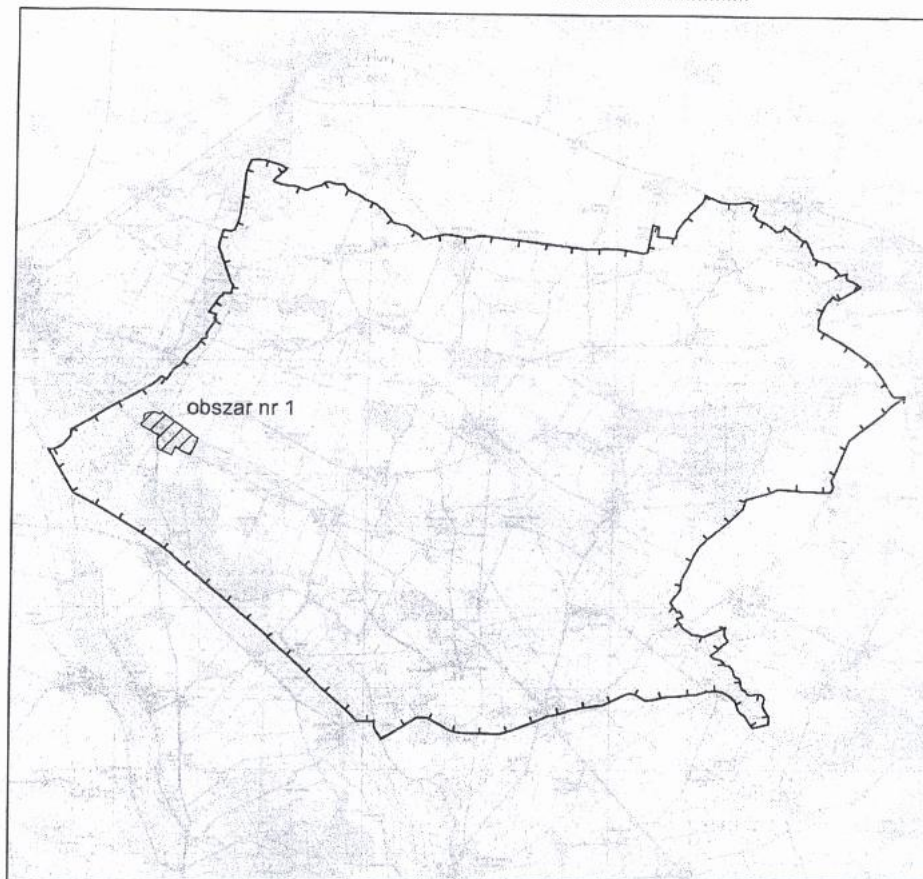
|     |         |         |
|-----|---------|---------|
| 427 | 16.9112 | 52.0051 |
| 428 | 16.911  | 52.0051 |
| 429 | 16.9108 | 52.0051 |
| 430 | 16.9106 | 52.0052 |
| 431 | 16.9099 | 52.0052 |
| 432 | 16.9098 | 52.0052 |
| 433 | 16.9097 | 52.0052 |
| 434 | 16.9094 | 52.0052 |
| 435 | 16.9091 | 52.0052 |
| 436 | 16.9088 | 52.0052 |
| 437 | 16.9083 | 52.0051 |
| 438 | 16.908  | 52.0051 |
| 439 | 16.9076 | 52.005  |
| 440 | 16.9071 | 52.005  |
| 441 | 16.9069 | 52.005  |
| 442 | 16.9066 | 52.0051 |
| 443 | 16.9065 | 52.0051 |
| 444 | 16.9064 | 52.005  |
| 445 | 16.9063 | 52.0049 |
| 446 | 16.9057 | 52.0048 |
| 447 | 16.9052 | 52.0047 |
| 448 | 16.9049 | 52.0046 |
| 449 | 16.9047 | 52.0046 |
| 450 | 16.9043 | 52.0045 |
| 451 | 16.9039 | 52.0044 |
| 452 | 16.9038 | 52.0044 |
| 453 | 16.9036 | 52.0043 |
| 454 | 16.903  | 52.0042 |
| 455 | 16.9025 | 52.0042 |
| 456 | 16.9007 | 52.004  |
| 457 | 16.9005 | 52.004  |
| 458 | 16.899  | 52.0039 |
| 459 | 16.8978 | 52.0038 |
| 460 | 16.8972 | 52.0037 |
| 461 | 16.8931 | 52.0035 |
| 462 | 16.8916 | 52.0034 |
| 463 | 16.8886 | 52.0029 |
| 464 | 16.8853 | 52.0026 |
| 465 | 16.8823 | 52.0036 |
| 466 | 16.8818 | 52.0037 |
| 467 | 16.8816 | 52.0038 |
| 468 | 16.8813 | 52.0038 |
| 469 | 16.8798 | 52.004  |
| 470 | 16.8785 | 52.0039 |
| 471 | 16.8783 | 52.0038 |
| 472 | 16.8732 | 52.0022 |
| 473 | 16.8726 | 52.0021 |
| 474 | 16.8706 | 52.0014 |
| 475 | 16.8698 | 52.0012 |
| 476 | 16.8684 | 52.0012 |
| 477 | 16.8616 | 52.0004 |
| 478 | 16.8608 | 52.0002 |
| 479 | 16.8598 | 52.0002 |
| 480 | 16.8565 | 51.9995 |
| 481 | 16.8545 | 51.9991 |
| 482 | 16.8521 | 51.9987 |

|     |         |         |
|-----|---------|---------|
| 483 | 16.8514 | 51.9987 |
| 484 | 16.8506 | 51.9986 |
| 485 | 16.8485 | 51.998  |
| 486 | 16.8376 | 51.9951 |
| 487 | 16.8341 | 51.9943 |
| 488 | 16.8309 | 51.9943 |
| 489 | 16.8278 | 51.9943 |
| 490 | 16.8241 | 51.9943 |
| 491 | 16.8204 | 51.9944 |
| 492 | 16.818  | 51.9944 |
| 493 | 16.8163 | 51.9947 |
| 494 | 16.8153 | 51.995  |
| 495 | 16.8134 | 51.9956 |
| 496 | 16.8078 | 51.9973 |
| 497 | 16.8059 | 51.9974 |
| 498 | 16.8042 | 51.9974 |
| 499 | 16.8024 | 51.9966 |
| 500 | 16.7971 | 51.9945 |
| 501 | 16.7918 | 51.9924 |
| 502 | 16.7916 | 51.9925 |
| 503 | 16.7908 | 51.9934 |
| 504 | 16.7897 | 51.9942 |
| 505 | 16.789  | 51.9953 |
| 506 | 16.789  | 51.9958 |
| 507 | 16.7891 | 51.9963 |
| 508 | 16.7877 | 51.9962 |
| 509 | 16.7856 | 51.9961 |
| 510 | 16.7831 | 51.9961 |
| 511 | 16.7827 | 51.9961 |
| 512 | 16.7826 | 51.9961 |
| 513 | 16.7821 | 51.9966 |
| 514 | 16.7804 | 51.9975 |
| 515 | 16.7744 | 52.0007 |
| 516 | 16.7698 | 52.0031 |
| 517 | 16.7619 | 52.0076 |
| 518 | 16.7582 | 52.0097 |
| 519 | 16.7554 | 52.0112 |
| 520 | 16.7525 | 52.0128 |
| 521 | 16.7501 | 52.014  |
| 522 | 16.7496 | 52.0145 |
| 523 | 16.7424 | 52.0181 |
| 524 | 16.7267 | 52.0258 |
| 525 | 16.7203 | 52.029  |
| 526 | 16.7163 | 52.0308 |
| 527 | 16.7147 | 52.0317 |
| 528 | 16.7125 | 52.0327 |
| 529 | 16.7094 | 52.0341 |
| 530 | 16.7051 | 52.0357 |
| 531 | 16.6958 | 52.0389 |
| 532 | 16.6917 | 52.0404 |
| 533 | 16.688  | 52.0416 |
| 534 | 16.6854 | 52.0425 |
| 535 | 16.6817 | 52.0437 |
| 536 | 16.6804 | 52.044  |
| 537 | 16.6797 | 52.0442 |
| 538 | 16.6793 | 52.0444 |

|     |         |         |
|-----|---------|---------|
| 539 | 16.6772 | 52.0464 |
| 540 | 16.6728 | 52.0505 |
| 541 | 16.6711 | 52.0522 |
| 542 | 16.6697 | 52.0535 |
| 543 | 16.6696 | 52.0536 |
| 544 | 16.6698 | 52.0535 |
| 545 | 16.6717 | 52.0535 |
| 546 | 16.6729 | 52.054  |
| 547 | 16.6741 | 52.0544 |
| 548 | 16.6753 | 52.0549 |
| 549 | 16.6761 | 52.0555 |
| 550 | 16.677  | 52.0562 |
| 551 | 16.6775 | 52.0565 |
| 552 | 16.6776 | 52.0579 |
| 553 | 16.6794 | 52.0586 |
| 554 | 16.6823 | 52.0597 |
| 555 | 16.6849 | 52.0606 |
| 556 | 16.6862 | 52.0611 |
| 557 | 16.6881 | 52.062  |
| 558 | 16.6904 | 52.0628 |
| 559 | 16.6916 | 52.0632 |
| 560 | 16.6925 | 52.0636 |
| 561 | 16.6942 | 52.0642 |
| 562 | 16.6966 | 52.0651 |
| 563 | 16.6989 | 52.066  |
| 564 | 16.7001 | 52.0664 |
| 565 | 16.7013 | 52.0669 |
| 566 | 16.7033 | 52.0676 |
| 567 | 16.7048 | 52.0682 |
| 568 | 16.707  | 52.0692 |
| 569 | 16.7085 | 52.0702 |
| 570 | 16.7102 | 52.0694 |
| 571 | 16.712  | 52.0712 |
| 572 | 16.7126 | 52.0719 |
| 573 | 16.7129 | 52.072  |
| 574 | 16.7131 | 52.0721 |
| 575 | 16.7137 | 52.0723 |
| 576 | 16.7144 | 52.0725 |
| 577 | 16.7153 | 52.0732 |
| 578 | 16.7159 | 52.0737 |
| 579 | 16.7162 | 52.0742 |
| 580 | 16.717  | 52.075  |
| 581 | 16.7181 | 52.0758 |
| 582 | 16.7185 | 52.0761 |
| 583 | 16.7199 | 52.0768 |
| 584 | 16.7208 | 52.0777 |
| 585 | 16.7218 | 52.0784 |
| 586 | 16.722  | 52.0787 |
| 587 | 16.7231 | 52.0789 |
| 588 | 16.7236 | 52.079  |
| 589 | 16.7237 | 52.0792 |
| 590 | 16.7238 | 52.0793 |
| 591 | 16.7238 | 52.0795 |
| 592 | 16.7236 | 52.0796 |
| 593 | 16.7235 | 52.08   |
| 594 | 16.7239 | 52.0804 |


|     |         |         |
|-----|---------|---------|
| 595 | 16.724  | 52.0805 |
| 596 | 16.7242 | 52.0808 |
| 597 | 16.7257 | 52.0822 |
| 598 | 16.7266 | 52.0833 |
| 599 | 16.726  | 52.0836 |
| 600 | 16.7266 | 52.0843 |
| 601 | 16.7265 | 52.0844 |
| 602 | 16.7241 | 52.0848 |
| 603 | 16.7251 | 52.0859 |
| 604 | 16.7262 | 52.0869 |
| 605 | 16.7271 | 52.0879 |
| 606 | 16.7278 | 52.0885 |
| 607 | 16.7284 | 52.0886 |
| 608 | 16.7287 | 52.0892 |
| 609 | 16.7315 | 52.0891 |
| 610 | 16.732  | 52.0911 |
| 611 | 16.7315 | 52.0914 |
| 612 | 16.7312 | 52.0916 |
| 613 | 16.7312 | 52.0916 |
| 614 | 16.7311 | 52.0917 |
| 615 | 16.7304 | 52.0928 |
| 616 | 16.7296 | 52.0941 |
| 617 | 16.7289 | 52.0953 |
| 618 | 16.7288 | 52.0954 |
| 619 | 16.7285 | 52.0959 |
| 620 | 16.7281 | 52.0965 |
| 621 | 16.7279 | 52.0969 |
| 622 | 16.7274 | 52.0978 |
| 623 | 16.7269 | 52.0986 |
| 624 | 16.7263 | 52.0994 |
| 625 | 16.7263 | 52.0995 |
| 626 | 16.7264 | 52.0998 |
| 627 | 16.7264 | 52.0998 |
| 628 | 16.7265 | 52.1001 |
| 629 | 16.7267 | 52.1005 |
| 630 | 16.7271 | 52.1015 |
| 631 | 16.7271 | 52.1016 |
| 632 | 16.7271 | 52.1017 |
| 633 | 16.7272 | 52.1019 |
| 634 | 16.7273 | 52.1023 |
| 635 | 16.7276 | 52.1031 |
| 636 | 16.7277 | 52.1032 |
| 637 | 16.7282 | 52.1032 |
| 638 | 16.7292 | 52.103  |
| 639 | 16.7296 | 52.103  |
| 640 | 16.7303 | 52.103  |
| 641 | 16.7305 | 52.103  |
| 642 | 16.7307 | 52.1031 |
| 643 | 16.7309 | 52.1031 |
| 644 | 16.7311 | 52.1031 |
| 645 | 16.7315 | 52.1033 |
| 646 | 16.7316 | 52.1032 |
| 647 | 16.7317 | 52.1033 |
| 648 | 16.7318 | 52.1035 |
| 649 | 16.7319 | 52.1036 |
| 650 | 16.732  | 52.1038 |

|     |         |         |
|-----|---------|---------|
| 651 | 16.7321 | 52.104  |
| 652 | 16.7324 | 52.1044 |
| 653 | 16.7333 | 52.1062 |
| 654 | 16.734  | 52.1096 |
| 655 | 16.734  | 52.1097 |
| 656 | 16.7342 | 52.1109 |
| 657 | 16.7343 | 52.1122 |
| 658 | 16.7345 | 52.1133 |
| 659 | 16.7346 | 52.114  |
| 660 | 16.7347 | 52.1147 |
| 661 | 16.7348 | 52.1157 |
| 662 | 16.735  | 52.1162 |
| 663 | 16.7357 | 52.1174 |
| 664 | 16.7365 | 52.1188 |
| 665 | 16.7381 | 52.1189 |
| 666 | 16.7396 | 52.1189 |
| 667 | 16.7416 | 52.1188 |
| 668 | 16.7443 | 52.1184 |
| 669 | 16.7468 | 52.1179 |
| 670 | 16.749  | 52.1172 |
| 671 | 16.7491 | 52.1172 |
| 672 | 16.7491 | 52.1172 |
| 673 | 16.7469 | 52.1159 |
| 674 | 16.7459 | 52.1153 |
| 675 | 16.7448 | 52.1146 |
| 676 | 16.7444 | 52.1143 |
| 677 | 16.7453 | 52.1141 |
| 678 | 16.7462 | 52.114  |
| 679 | 16.7471 | 52.1138 |
| 680 | 16.748  | 52.1137 |
| 681 | 16.7491 | 52.1136 |



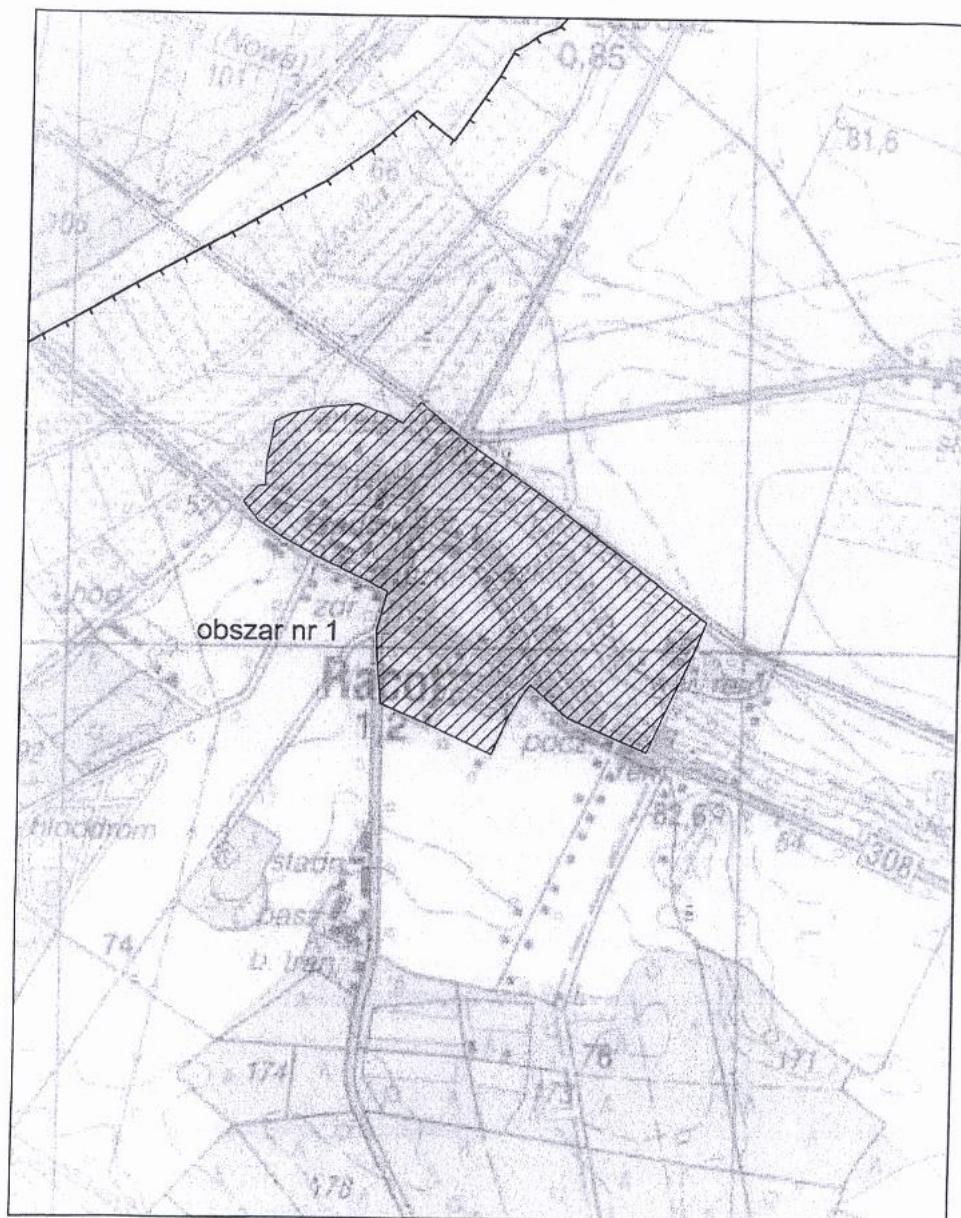
Przebieg granicy obszaru nr 1  
Parku Krajobrazowego im. Gen. D. Chłapowskiego

—+— granica parku krajobrazowego  
▨ obszar nr 1



Układ współrzędnych: PUWG 1992  
Odwzorowanie: Gaussa-Kruegera  
Południk środkowy strefy: 19°E

obszar nr 1



— granica parku krajobrazowego  
▨ obszar nr 1

1:15 000

Wykaz współrzędnych punktów załamania strefy nr 1  
Parku Krajobrazowego im. Gen. D. Chłapowskiego  
wykonany w układzie PUWG 1992

| Numer punktu | Współrzędna X | Współrzędna Y |
|--------------|---------------|---------------|
| 1            | 16.702        | 52.0596       |
| 2            | 16.7026       | 52.06         |
| 3            | 16.7029       | 52.0601       |
| 4            | 16.7029       | 52.0607       |
| 5            | 16.7032       | 52.0618       |
| 6            | 16.7039       | 52.062        |
| 7            | 16.7051       | 52.0622       |
| 8            | 16.7067       | 52.0623       |
| 9            | 16.7081       | 52.062        |
| 10           | 16.7087       | 52.0619       |
| 11           | 16.7094       | 52.0624       |
| 12           | 16.7113       | 52.0615       |
| 13           | 16.715        | 52.06         |
| 14           | 16.7192       | 52.0583       |
| 15           | 16.7222       | 52.0569       |
| 16           | 16.7217       | 52.056        |
| 17           | 16.7199       | 52.0534       |
| 18           | 16.7164       | 52.0542       |
| 19           | 16.7148       | 52.0551       |
| 20           | 16.7139       | 52.0542       |
| 21           | 16.7132       | 52.0532       |
| 22           | 16.7106       | 52.0539       |
| 23           | 16.7084       | 52.0544       |
| 24           | 16.7081       | 52.0558       |
| 25           | 16.708        | 52.0563       |
| 26           | 16.7084       | 52.0574       |
| 27           | 16.707        | 52.0578       |
| 28           | 16.7052       | 52.0583       |
| 29           | 16.7038       | 52.0587       |
| 30           | 16.7027       | 52.0591       |
| 31           | 16.702        | 52.0596       |

Uzasadnienie

**UCHWAŁY NR .....**

**RADY MIEJSKIEJ W ŚREMIE**

z dnia ..... kwietnia 2013 r.

**w sprawie uzgodnienia projektu uchwały Sejmiku Województwa Wielkopolskiego w sprawie utworzenia Parku Krajobrazowego im. gen. Dezyderego Chłapowskiego**

Zgodnie z art. 16 ust.3 ustawy z dnia 16 kwietnia 2004 r. o ochronie przyrody, park krajobrazowy tworzy, likwiduje, powiększa lub zmniejsza sejmik województwa w drodze uchwały. Procedura tworzenia parków krajobrazowych określona ustawą o ochronie przyrody wymaga uzgodnienia projektu uchwały sejmiku województwa m.in. przez właściwe miejscowo rady gmin.

Aktualnie w obrocie prawnym obowiązuje rozporządzenie Nr 1/92 Wojewody Leszczyńskiego i Wojewody Poznańskiego z dnia 1 grudnia 1992 r. w sprawie utworzenia Parku Krajobrazowego im. gen. Dezyderego Chłapowskiego (Dz. Urz. Woj. Poznańskiego z 1992 r. Nr 16, poz. 142). Obowiązująca ustawa o ochronie przyrody wymaga jednak dostosowania dotychczasowych aktów tworzących parki krajobrazowe do aktualnych przepisów.

Przedmiotowy projekt uchwały Sejmiku Województwa Wielkopolskiego wprowadza w stosunku do stanu istniejącego, w obrębie gminy Śrem niewielkie korekty przebiegu granic parku m.in. w miejscowości Marianowo (wyłączenie), Krzyżanowo (wyłączenie stawów rybnych od strony Manieczek) oraz Dalewo (włączenie). Po tych zmianach powierzchnia parku w granicach gminy Śrem wyniesie 2786,09 ha. Ponadto projekt uchwały dostosowuje obowiązujące zakazy na terenie parku do zapisów ustawy.

Wobec powyższego podjęcie uchwały uznać należy za uzasadnione.

Burmistrz Śremu

**Adam Lewandowski**