



NIP: 779-104-26-64

ZAKŁAD PROJEKTOWANIA i REALIZACJI DRÓG

mgr inż. Zenon Jurga

Dąbrowa ul. Leśna 26; 62-070 Dopiewo

tel. fax: 61 81 43 187 tel. kom.: 606-365-808 e-mail: zenon.jurga@wp.pl

Konto: BZ WBK III O/Poznań nr 39 10901359-0000 0000 3501 9673

STADIUM:

PROJEKT BUDOWLANO-WYKONAWCZY

OBIEKT:

ROZBUDOWA DROGI GMINNEJ KLASY „L” DALEWO-WYRZEKA W DALEWIE GM. ŚREM

położonej na działkach:

- obręb Dalewo, ark. mapy 2, działki nr: 176; 184 (184/1).
- obręb Dalewo, ark. mapy 3, działki nr: 112, 113 (113/1 i 113/2), 114 (114/1), 115 (115/1), 116/1 (116/5), 116/2 (116/3), 117/1, 117/2 (117/3), 118 (118/1), 143/1, 144/2, 144/3, 229/1 (229/2), 230/1 (230/2), 232/1 (232/2), 235/1 (235/2), 236 (236/1), 257.
- obręb Dalewo, ark. mapy 4, działki nr: 325, 285.

PRZEDMIOT OPRACOWANIA:

Tom 1. CZĘŚĆ OGÓLNA

INWESTOR:

Gmina Śrem

Plac 20 Października 1; 63-100 Śrem

PROJEKTANCI:

	Imię i nazwisko	Zakres opracowania	Specjalność i numer uprawnień budowlanych
1	Mgr inż. Zenon Jurga	Tom 2. Projekt drogowy Tom 3. Projekt odwodnienia ulicy	Drogowa Nr ewid. 165/73 WZDP-Pñ
2	Mgr inż. Tomasz Gawalek	Tom 4. Przebudowa urządzeń telekomunikacyjnych	Telekomunikacyjna Nr ewid. 0376/97/U
3.	Mgr inż. Stanisław Łukasiewicz	Tom 7. Przebudowa linii energetycznej n/n	Instalacje elektryczne Nr ewid. 400/82/Pw
4	Henryk Dopierała	Tom 8. Zabezpieczenie gazociągu w/c DN150mm	Instalacje i sieci gazowe Nr. Ewid. 378/89/PW

SPIS ZAWARTOŚCI PROJEKTU:

Tom 1. Część ogólna

1. Oświadczenia Projektantów i Sprawdzających wraz z uprawnieniami budowlanymi Projektantów i Sprawdzających i zaświadczeniami o przynależności do właściwej Izby samorządu zawodowego
2. Wykaz opinii i uzgodnień wraz z ich kopiami
3. Operat terenowo-prawny

oraz w oddzielnych tomach:

Tom 2. Projekt drogowy z planem zagospodarowania terenu

Tom 3. Projekt odwodnienia drogi

Tom 4. Projekt przebudowy urządzeń telekomunikacyjnych

Tom 5. Badania geotechniczne podłoża gruntowego

Tom 6. Informacja o bezpieczeństwie i ochronie zdrowia

Tom 7. Projekt przebudowy linii energetycznej n/n

Tom 8. Projekt zabezpieczenia gazociągu w/c DN150mm

EGZ. nr: **5.**

Poznań, wrzesień 2010 r.

**1. OŚWIADCZENIA PROJEKTANTÓW
I SPRAWDZAJĄCYCH WRAZ Z UPRAWNIENIAMI
BUDOWLANymi I ZAŚWIADCZENIAMI
O PRZYNALEŻNOŚCI DO WŁAŚCIWEJ IZBY
SAMORZĄDU ZAWODOWEGO**

Poznań dnia 10 grudnia 2010 r.

OŚWIADCZENIE

Niniejszym oświadczamy, że projekt budowlano-wykonawczy rozbudowy drogi gminnej klasy „L” Dalewo-Wyrzeka w Dalewie gmina Śrem w zakresie projektu drogowego i projektu odwodnienia ulicy został sporządzony zgodnie z obowiązującymi przepisami oraz zasadami wiedzy technicznej.

1. Projektant

.....
mgr inż. Zenon Jurga

*Uprawnienia budowlane do projektowania i kierowania
robotami budowlanymi bez ograniczeń w specjalności dróg
nr ewid.: 165/73 WZDP Poznań*

2. Sprawdzający

.....
mgr inż. Jacek Holtzer

*Uprawnienia budowlane do projektowania i kierowania
robotami budowlanymi bez ograniczeń w specjalności dróg
nr ewid.: 33/69 i 40/72 WZDP Poznań*

Uprawnienia budowlane i zaświadczenia o przynależności do właściwej izby samorządu zawodowego – w załączeniu.

OŚWIADCZENIE

Ja,Tomasz Gawalek..... posiadający

uprawnienia budowlane nr376/97/U... oświadczam, że
projekt budowlany:

**Rozbudowa ulicy Osiedlowej w miejscowości Niesłabin gmina Śrem -
Przebudowa urządzeń telekomunikacyjnych.**

został sporządzony zgodnie z obowiązującymi przepisami oraz zasadami wiedzy technicznej.

Śrem, 28.05.2010.....
(miejscowość i data)


mgr inż. Tomasz Gawalek
Upr. bud. do proj. i kier.
w budownictwie tel.
bez ograniczeń w spec. bud.
instal. w telekom. przewod.
wraz z infrastrukturą towarzyszącą
..... Nr ewid. 0376/97/U.....
(pieczęć i podpis projektanta/sprawdzającego)



WOJEWÓDZKI
ZARZĄD DRÓG PUBLICZNYCH
W POZNANIU

Nr ewid. upr. 165/73

Poznań, 14 listopada 1973
ul. Gajowa 6 telefon 460-41



U P R A W N I E N I A B U D O W L A N E

Na podstawie art. 18 ustawy z dnia 31 stycznia 1961 r.
- prawo budowlane /Dz.U. Nr 7, poz. 46 i z 1965 r. Nr 13, poz. 91/
oraz § 14 zarządzenia Nr 195 Ministra Komunikacji z dnia 1 grudnia
1964 r. w sprawie uprawnień budowlanych w budownictwie specjalnym
w zakresie komunikacji /Dziennik Budownictwa Nr 7/69, poz. 24 i nr
9/72 poz. 26/

Obywatel ZENON JURGA, s. Leona, inż. budownictwa drogowego
urodzony dnia 10.XII.1947 r. w Poznaniu

o t r z y m u j e

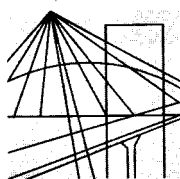
w specjalności dróg

uprawnienia budowlane do projektowania i kierowania w zakresie
drogowych obiektów budowlanych.



D I R E K T O R

[Signature]
/ inż. Eug. Kwiatkowski /



P O L S K A
I Z B A
INŻYNIERÓW
BUDOWNICTWA

Poznań, ..2010-12-27....

ZAŚWIADCZENIE

Pan/Pani**Zenon Jurga**.....
miejsce zamieszkania**ul. Leśna 26**.....
...**62-070 Dopiewo**.....
jest członkiem Wielkopolskiej Okręgowej Izby Inżynierów
Budownictwa o numerze ewidencyjnym**WKP/BD/1834/01**.....
i posiada wymagane ubezpieczenie od odpowiedzialności
cywilnej.
Niniejsze zaświadczenie jest ważne od dnia**2011-01-01**.....
do dnia**2011-12-31**.....

Z-ca Przewodniczącego
Wielkopolskiej Okręgowej
Izby Inżynierów Budownictwa

inż. Włodzimierz Draber

Wielkopolska Okręgowa Izba Inżynierów Budownictwa
ul. Dworkowa 14, 60-602 Poznań, tel./fax 061 854 2014, 061 854 2011
e:mail: wkp@piib.org.pl

ZARZĄD DROG PUBLICZNYCH
Poznań, ul. Gajowa 6
Telef. 400-41 kół. 21-96
Skr. pocztowa 1000 (biurowego
nadzoru budowlanego)

Poznań, dnia 5 maja 1972.

Nr 40/72
(numer ewidencyjny uprawnień)



UPRAWNIENIA BUDOWLANE

Na podstawie art. 18 ustawy z dnia 31 stycznia 1961 r. — prawo budowlane (Dz. U. Nr 7, poz. 46 i z 1965 r. Nr 13, poz. 91) oraz § 14 zarządzenia Nr 195 Ministra Komunikacji z dnia 1 grudnia 1964 r. w sprawie uprawnień budowlanych w budownictwie specjalnym w zakresie komunikacji (Dziennik Budownictwa Nr 23, poz. 73 i z 1966 r. Nr 13, poz. 57) 7/69 poz. 24

Obywatel Jacek Holtzer, s. Bogdana, mgr inż. budown. lądowego


urodzony dnia 7.VII.1940 r. w Poznaniu

otrzymuje

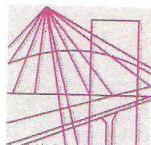
w specjalności dróg

uprawnienia budowlane do projektowania drogowych obiektów budowlanych

Dyrektor



[Signature]
inż. Eug. Kwiatkowski



P O L S K A
I Z B A
INŻYNIERÓW
BUDOWNICTWA

Poznań, 2010-12-08

ZAŚWIADCZENIE

Pan/Pani **Jacek Holtzer**

miejsce zamieszkania **ul. Dziewińska 33**

60-178 Poznań

jest członkiem Wielkopolskiej Okręgowej Izby Inżynierów
Budownictwa o numerze ewidencyjnym **WKP/BO/1503/01**

i posiada wymagane ubezpieczenie od odpowiedzialności
cywilnej.

Niniejsze zaświadczenie jest ważne od dnia **2011-01-01**

do dnia **2011-12-31**

PRZEWODNICZĄCY
Wielkopolskiej Okręgowej Izby
Inżynierów Budownictwa

mgr inż. Jerzy Stronicki

Wielkopolska Okręgowa Izba Inżynierów Budownictwa
ul. Dworkowa 14, 60-602 Poznań, tel./fax 061 854 2014, 061 854 2011
e.mail: wkp@piib.org.pl

Warszawa, dnia 13.02.1997 r.

**Państwowa Inspekcja
Telekomunikacyjna i Poczta
Główny Inspektor**

L.dz.GI/DBL/ 446 /97

DECYZJA Nr 0376/97/U

Pan mgr inż. Tomasz Gawalek
urodzony dnia 12.09.1966 r. w Śremie

Na podstawie art.104 ustawy z dnia 14 czerwca 1960r.- kodeks postępowania administracyjnego (jednolity tekst - Dz.U. z 1980r. Nr 9, poz. 26 i Nr 27, poz. 111 z późniejszymi zmianami) w związku z § 11 rozporządzenia Ministra Łączności z dnia 10 października 1995r., w sprawie samodzielnych funkcji technicznych w budownictwie telekomunikacyjnym po rozpatrzeniu wniosku, z dnia 14.10.1996 r., w sprawie nadania uprawnień budowlanych w telekomunikacji oraz przeprowadzeniu postępowania kwalifikacyjnego i egzaminu

**nadaje Panu
uprawnienia budowlane w telekomunikacji**

do projektowania i kierowania robotami budowlanymi
w specjalnościach instalacyjnych
w telekomunikacji przewodowej wraz z infrastrukturą towarzyszącą

bez ograniczeń

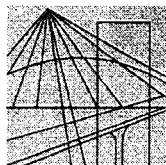
Pouczenie

Od niniejszej decyzji służy stronie odwołanie do Ministra Łączności za pośrednictwem Głównego Inspektora PITIP, w terminie 14 dni od dnia jej doręczenia (art.127 §1 i 2, art.129 §1 i 2 Kpa)

GŁÓWNY INSPEKTOR

dr inż. Władysław Grabowski





P O L S K A
I Z B A
INŻYNIERÓW
BUDOWNICTWA

Poznań, 2010-11-30.....

ZAŚWIADCZENIE

Pan/Pani**Tomasz Marek Gawalek**.....

miejsce zamieszkania**ul. Marciniaka 6**.....

63-100 Śrem.....

jest członkiem Wielkopolskiej Okręgowej Izby Inżynierów

Budownictwa o numerze ewidencyjnym **WKP/BT/0837/04**.....

i posiada wymagane ubezpieczenie od odpowiedzialności
cywilnej.

Niniejsze zaświadczenie jest ważne od dnia **2010-12-01**.....

do dnia **2011-11-30**.....

Z-ca Przewodniczącego
Wielkopolskiej Okręgowej
Izby Inżynierów Budownictwa

inż. Włodzimierz Draber

Wielkopolska Okręgowa Izba Inżynierów Budownictwa
ul. Dworkowa 14, 60-602 Poznań, tel./fax 061 854 2014, 061 854 2011
e:mail: wkp@piib.org.pl

2. WYKAZ OPINII I UZGODNIEŃ

1. Postanowienie nr 168/10 z 04-11-2010 Zarządu Województwa Wielkopolskiego o zaopiniowaniu inwestycji
2. Uchwała nr 202/1351/10 z 10-11-2010 Zarządu Powiatu w Śremie opiniująca realizację inwestycji przesłana pismem nr GN.7332-1/10 z 15-11-2010
3. Opinia Burmistrza Śremu o rozbudowie drogi nr PRK.GK.7022-454/10 z 09-03-2010
4. Decyzja o środowiskowych uwarunkowaniach zgody na realizację przedsięwzięcia nr PPS.OŚ.7624-43/06 z 20-02-2007 wydana przez Burmistrza Śremu.
5. Opinia nr WA-4153/5720/2010 z 02-11-2010 Wielkopolskiego Wojewódzkiego Konserwatora Zabytków
6. Opinia Wojskowej Komendy Transportu w Poznaniu nr 587/10 z 29-10-2010
7. Opinia Wielkopolskiego Zarządu Dróg Wojewódzkich nr WZDW.32.73351/121/10 z 30-11-2010
8. Opinia Zespołu Uzgadniania Dokumentacji Projektowej w Śremie (Starosty Śremskiego)
9. Uzgodnienie nr TS.17-5000-103798/10 z 08-11-2010 przez Wielkopolską Spółkę Gazownictwa
10. Uzgodnienie nr OGP/TT-452-362-314/2496/2010 z 29-11-2010 przez „GAZ-SYSTEM” SA Oddział w Poznaniu
11. Uzgodnienie inwestycji drogowej przez Przedsiębiorstwo Wodociągów i Kanalizacji w Śremie nr P/2474/10 z 30-11-2010
12. Informacja ENEA Operator - Rejon Dystrybucji Września
13. Warunki techniczne wydane przez TP SA nr TOTWSBU-KO. 2110-866/10/MK z 09-11-2010
14. Uzgodnienie Powiatowego Zarządu Dróg w Śremie nr PZD.I.5421-70/2010 z 06-12-2010
15. Uzgodnienie z WZDW w Poznaniu nr WZDW-37.73351.121.2010 z 9-03-2011
16. Uzgodnienie z ENEA RD Września nr12/5/2011 z 18-05-2011
17. Uzgodnienie z PGNiG w Zielonej Górze nr TK-4176-51/2/11 z 17-06-2011
18. Pismo RZWS w Śremie nr 46/P/2011 z 20-06-2011
19. Decyzja o pozwoleniu wodnoprawnym nr OS.6341.12.2011 z 07-07-2011 wydana przez Starostwo Powiatowe w Śremie

ZARZĄD

WOJEWÓDZTWA WIELKOPOLSKIEGO

Al. Niepodległości 18

61 – 713 Poznań

Poznań, dnia 04 listopada 2010 r.

DI IV-049-7332/168/2010

Postanowienie nr 168/10

Na podstawie art. 11b ustawy z dnia 10 kwietnia 2003. r. o szczególnych zasadach przygotowania i realizacji inwestycji w zakresie dróg publicznych (tekst jednolity Dz. U. z 2008 r. Nr 193 poz. 1194 z późn. zm.), art. 106, ustawy z dnia 14 czerwca 1960 r. Kodeks postępowania administracyjnego (tekst jednolity Dz. U. z 2000 r. Nr 98 poz. 1071 z późn. zm.), po rozpatrzeniu wniosku Pana Zenona Jurgi nr 109/2010 z dnia 27.10.10r. (wpłynął do U. M. 28.10.10r.), występującego z upoważnienia Burmistrza Śremu, w sprawie uzyskania opinii Zarządu Województwa Wielkopolskiego do decyzji o zezwoleniu na realizację inwestycji drogowej dla zamierzenia inwestycyjnego polegającego na rozbudowie drogi gminnej – klasy „L” Dalewo – Wyrzeka w Dalewie na działkach o nr ewid. 176, 184, 112, 113, 114, 115, 116/1, 116/2, 117/1, 117/2, 118, 143/1, 144/2, 144/3, 229/1, 230/1, 232/1, 235/1, 236, 257, 285, 325.

Zarząd Województwa Wielkopolskiego

w składzie:

Marek Woźniak

Wojciech Jankowiak

Leszek Wojtasiak

Arkadiusz Błochowiak

Krystyna Poślednia

postanawia

zaopiniować przedmiotową inwestycję pozytywnie w zakresie zadań i programów określonych w art.39 ust.3 i 4 oraz art. 48 ustawy z dnia 27 marca 2003 r. o planowaniu i zagospodarowaniu przestrzennym (Dz. U. Nr 80 poz. 717 z późn. zm.), ujętych w zmianie Planu zagospodarowania przestrzennego województwa wielkopolskiego, zatwierdzonym Uchwałą nr XLVI/690/2010 Sejmiku Województwa Wielkopolskiego z dnia 26.04.2010r., ogłoszonym w Dz. Urz. Woj. Wlkp. nr 155 poz. 2953 z dnia 05.08.2010r. z zastrzeżeniem, że :

- zgodnie z art.25 ustawy z dnia 21 marca 1985r. o drogach publicznych (tekst jednol. Dz. U. z 2007r. Nr 19 poz. 115 z późn. zm.) przedmiotowa inwestycja winna zostać uzgodniona z Wielkopolskim Zarządem Dróg Wojewódzkich w Poznaniu w zakresie rozwiązań jej włączenia do drogi wojewódzkiej nr 432,
- projektowanie i realizacja przedmiotowej inwestycji winny uwzględniać bezpieczeństwo funkcjonowania gazociągu w c \varnothing 150 mm relacji Międzychód, gm. Dolsk – Kościan, przebiegającego w km 0+227-w oparciu o stanowisko zarządcy tego gazociągu.

Uzasadnienie

Przedmiotowe zamierzenie inwestycyjne nie koliduje z ww. zadaniami i programami ujętymi w obowiązującym planie zagospodarowania przestrzennego województwa wielkopolskiego o ile zostaną uwzględnione powyższe zastrzeżenia. Wobec powyższego orzeczono jak w sentencji.

Pouczenie

Na niniejsze postanowienie służy Stronie zażalenie do Samorządowego Kolegium Odwoławczego w Poznaniu – za pośrednictwem Zarządu Województwa Wielkopolskiego (adres dla korespondencji: Departament Infrastruktury Urzędu Marszałkowskiego Województwa Wielkopolskiego ul. Kościuszki 95, 61-716 Poznań) w terminie 7 dni od daty jego doręczenia.

CZŁONEK ZARZĄDU

Arkadiusz Błochowiak

WICEMARSZAŁEK

Wojciech Jankowiak

Otrzymują:

1. Burmistrz Śremu
60-100 Śrem, pl. 20 Października 1
2. Zakład Projektowania i Realizacji Dróg
Zenon Jurga
62-070 Dopiewo, Dąbrowa ul. Leśna 26
3. a/a
ps/bm

STAROSTWO POWIATOWE
W ŚREMIE
63-100 Śrem, ul. Mickiewicza 17
tel. (0 61) 28 37 001; fax 28 29 321

Śrem, dnia 15 listopada 2010 r.

GN.7332-1/10

Zakład Projektowania i Realizacji Dróg

mgr inż. Zenon Jurga

Dąbrowa ul. Leśna 26

62-070 Dopiewo

Dotyczy: pisma dot. zaopiniowania inwestycji drogowej – rozbudowa drogi
gminnej w Dalewie gm. Śrem, znak L. dz. 109/2010 z dnia
27.10.2010 r., data wpływu: 04.11.2010 r.

W odpowiedzi na ww. pismo przesyłam w załączeniu odpis uchwały
Nr 202/1351/10 Zarządu Powiatu w Śremie z dnia 10 listopada 2010 r. w sprawie
wyrażenia opinii na temat wniosku o wydanie decyzji o zezwoleniu na realizację inwestycji
drogowej pod nazwą "Rozbudowa drogi gminnej klasy L w Dalewie gm. Śrem.

Sprawę prowadzi:

Piotr Jankowski

samodzielny referent

tel. 61 28 37 001 wew. 328

z up. STAROSTY
Marek Matuszewski
Zastępca Naczelnika
Wydziału Geodezji, Kartografii, Katastru
i Gospodarki Nieruchomościami

ODPIS

Uchwała Nr 202/1351/10
Zarządu Powiatu w Śremie
z dnia 10 listopada 2010

w sprawie: wyrażenia opinii na temat wniosku o wydanie decyzji o zezwoleniu na realizację inwestycji drogowej pod nazwą "Rozbudowa drogi gminnej klasy L w Dalewie gm. Śrem".

Na podstawie art. 11b ust. 1 ustawy z dnia 10 kwietnia 2003 r. o szczególnych zasadach przygotowania i realizacji inwestycji w zakresie dróg publicznych (Dz. U. z 2008 r. Nr 193 poz. 1194 z późn. zm.), Zarząd Powiatu w Śremie uchwala, co następuje:

§ 1

Opiniuje się pozytywnie wniosek Gminy Śrem o wydanie decyzji o zezwoleniu na realizację inwestycji drogowej pod nazwą: "Rozbudowa drogi gminnej klasy L w Dalewie gm. Śrem".

§ 2

Wykonanie uchwały powierza się Staroście Śremskiemu.

§ 3

Uchwała wchodzi w życie z dniem podjęcia.

Zarząd:

1. Piotr Ruta
2. Zenon Jahns
3. Jerzy Ryłski

STAROSTWO POWIATOWE
W ŚREMIE
63-100 Śrem, ul. Mickiewicza 17
tel. (0 61) 28 37 001 fax 28 29 321

Przewodniczący Zarządu

STAROSTA

Tadeusz Waczyński

Za zgodność odpisu z uchwałą
nr 202/1351/10
z dnia 10 listopada 2010
15.11.10.
data

Martyna Sobońska
Podinspektor

prawdzone pod względem
formalno-prawnym
Magdalena Ratajczak
Radca Prawny

Uzasadnienie
do Uchwały Nr. 202/1351/10
Zarządu Powiatu w Śremie
z dnia 10 listopada 2010.

Dnia 4 listopada 2010 r. do Zarządu Powiatu w Śremie wpłynęło pismo Gminy Śrem w imieniu której działa Pan Zenon Jurga prowadzący działalność gospodarczą pod nazwą Zakład Projektowania i Realizacji Dróg mgr inż. Zenon Jurga, legitymujący się pełnomocnictwem Burmistrza Śremu Nr 91/10 z dnia 14 września 2010 r., z prośbą o wydanie opinii w sprawie wniosku o wydanie decyzji o zezwoleniu na realizację inwestycji drogowej pod nazwą "Rozbudowa drogi gminnej klasy L w Dalewie gm. Śrem". Projekt inwestycji przedstawiony został w przedmiotowym piśmie i załączonych do niego: „Planie orientacyjnym” oraz „Planie sytuacyjnym”. Po przeanalizowaniu przedmiotowych materiałów uznaje się celowość wydania pozytywnej opinii.

Art. 11b ust. 1 ustawy z dnia 10 kwietnia 2003 r. o szczególnych zasadach przygotowania i realizacji inwestycji w zakresie dróg publicznych (Dz. U. z 2008 r. Nr 193 poz. 1194 z późn. zm.) nakłada na zarząd powiatu obowiązek wydania opinii w sprawie wniosku o wydanie decyzji o zezwoleniu na realizację inwestycji drogowej złożonego przez właściwego zarządcę drogi.

W związku z powyższym podjęcie niniejszej uchwały jest uzasadnione.

GEODETA POWIATOWY

Sławomir Skrzypczak

BURMISTRZ ŚREMU
Pl. 20 Października 1
63-100 Śrem

Śrem, 9 listopada 2010 r.

PRK. GK. 7022-454/10

**Zakład Projektowania i Realizacji Dróg
Zenon Jurga
Dąbrowa, ul. Leśna 26
62-070 Dopiewo**

Na podstawie art. 11b ustawy z dnia 10 kwietnia 2003 r. o szczególnych zasadach przygotowania i realizacji inwestycji w zakresie dróg publicznych (Dz. U. z 2008 r. Nr 193, poz. 1194 z późn. zm.), art. 106 ustawy z dnia 14 czerwca 1960 r. Kodeks postępowania administracyjnego (Dz. U. z 2000 r. Nr 98, poz. 1071 z późn. zm.), uwzględniając przepisy Rozporządzenia Ministra Transportu i Gospodarki Morskiej z dnia 2 marca 1999 r. (Dz. U. Nr 43, poz. 430 z dnia 14 maja 1999 r.) oraz biorąc pod uwagę fakt, że przedmiotowa inwestycja nie naruszy interesów żadnej ze stron, po rozpatrzeniu pisma złożonego w dniu 4 listopada 2010 r. jako zarządca dróg gminnych **opiniuję pozytywnie** pod względem drogowym projekt pn. **"Rozbudowa drogi gminnej klasy "L" w Dalewie, gm. Śrem"**.

Projektowana inwestycja musi spełniać wszelkie warunki określone przez rozporządzenie Ministra Transportu i Gospodarki Morskiej z 2 marca 1999 r. w sprawie warunków technicznych, jakim powinny odpowiadać drogi publiczne i ich usytuowanie (Dz. U. z 1999 r., Nr 43, poz. 430 z późn. zm.).

z up. BURMISTRZA
mgr Robert Pawelczyk
Naczelnik Pionu Rolnictwa
i Gospodarki Komunalnej

Sprawę prowadzi:
Paweł Pawelczyk
inspektor
tel. 61 28 47 173

BURMISTRZ ŚREM
Pl. 20 Października 1
63-100 Śrem

Śrem, 20 lutego 2007 r.

PPS.OŚ. 7624 – 43/06

DECYZJA

Na podstawie art. 46a, ust. 7, pkt 4 ustawy z dnia 27 kwietnia 2001 r. Prawo ochrony środowiska (Dz. U. z 2006 r. Nr 129 poz. 902 z późn. zm) oraz art. 104 ustawy z dnia 14 czerwca 1960 r. – Kodeks postępowania administracyjnego (Dz. U. z 2000 r. Nr 98 poz. 1071 z późn. zm.)

po rozpatrzeniu

wniosku Zakładu Projektowania i Realizacji Dróg mgr inż. Zenon Jurga, z siedzibą w miejscowości Dąbrowa, ul. Leśna 26, 62-070 Dopiewo, działającego w imieniu i na rzecz Gminy Śrem, o wydanie decyzji o środowiskowych uwarunkowaniach zgody na realizację przedsięwzięcia polegającego na budowie drogi lokalnej w Dalewie, gmina Śrem, planowanego do realizacji na terenie nieruchomości o numerach ewidencyjnych 176, 184, 112, 113, 114, 115, 116/1, 116/2, 117/1, 117/2, 118, 143/1, 144/2, 144/3, 229/1, 230/1, 232/1, 235/1, 236, 257, 285, 325 obręb geodezyjny Dalewo

postanawiam

określić środowiskowe uwarunkowania zgody na realizację przedsięwzięcia polegającego na budowie drogi lokalnej w Dalewie, gmina Śrem:

1. rodzaj i miejsce realizacji przedsięwzięcia:

Przedsięwzięcie polega na budowie drogi lokalnej o długości 1,348 km o nawierzchni z kostki betonowej w miejscowości Dalewo, gmina Śrem. Projektowana droga przebiegać będzie po istniejącej trasie drogi gruntowej z niewielkim poszerzeniem pasa drogowego. Odwodnienie tej drogi przewidziano za pomocą kanalizacji deszczowej na odcinkach zabudowanych oraz rowami otwartymi na odcinkach niezabudowanych. Inwestycja realizowana będzie na terenie nieruchomości o numerach ewidencyjnych 176, 184, 112, 113, 114, 115, 116/1, 116/2, 117/1, 117/2, 118, 143/1, 144/2, 144/3, 229/1, 230/1, 232/1, 235/1, 236, 257, 285, 325 obręb geodezyjny Dalewo.

2. warunki wykorzystania terenu w fazie realizacji i eksploatacji, ze szczególnym uwzględnieniem konieczności ochrony cennych wartości przyrodniczych, zasobów naturalnych i zabytków oraz ograniczenia uciążliwości dla terenów sąsiednich:

- a) Przedsięwzięcie planowane jest do realizacji w pasach dróg gminnych o nawierzchni w przeważającej części nieutwardzonej, w pasie drogi wojewódzkiej i powiatowej o nawierzchni asfaltowej oraz w granicach nieruchomości stanowiących grunty rolne i budowlane. Zgodnie z ustawą z dnia 16 kwietnia 2004 r. o ochronie przyrody, w przypadku potrzeby usunięcia drzew lub krzewów w wieku powyżej 5 lat innych niż owocowe w obszarze wykonywania przedsięwzięcia, należy wystąpić do właściwego organu ochrony środowiska o wydanie zezwolenia na ich usunięcie.
- b) Prace ziemne oraz inne prace związane z wykorzystaniem sprzętu mechanicznego lub urządzeń technicznych, prowadzone w obrębie bryły korzeniowej drzew lub krzewów na terenach zieleni lub zadrzewień powinny być wykonywane w sposób najmniej szkodzący drzewom lub krzewom.
- c) W trakcie przygotowania i realizacji inwestycji należy zapewnić oszczędne korzystanie z terenu.
- d) Zgodnie z założeniami projektowymi wody opadowe i roztopowe z odcinków zabudowanych winny być odprowadzane do planowanej do realizacji sieci kanalizacji deszczowej.
- e) Zarówno w fazie realizacji jak i eksploatacji przedsięwzięcia, inwestor zobowiązany jest do zapewnienia zorganizowanego odprowadzania ścieków socjalno – bytowych z zachowaniem warunków ochrony środowiska wodno – gruntowego.
- f) Pojemniki z chemikaliami i materiałami napędowymi znajdujące się na placu budowy winny być zabezpieczone przed uszkodzeniem. W razie wycieku inwestor winien bezzwłocznie powiadomić Wojewódzki Inspektorat Ochrony Środowiska w Poznaniu, Delegaturę w Lesznie.
- g) Zarówno na etapie realizacji, jak i eksploatacji wytwórca odpadów jest zobowiązany uregulować sposób postępowania z odpadami zgodnie z obowiązującymi w tym zakresie przepisami, ze szczególnym uwzględnieniem odpadów niebezpiecznych.
- h) W sąsiedztwie planowanego przedsięwzięcia nie występują obiekty zabytkowe.
- i) W sąsiedztwie planowanego przedsięwzięcia nie występują obiekty objęte ochroną na podstawie ustawy z dnia 16 kwietnia 2004 r. o ochronie przyrody.
- j) Poza etapem realizacji inwestycja nie spowoduje uciążliwości dla środowiska i mieszkańców terenów przyległych.

3. wymagania dotyczące ochrony środowiska konieczne do uwzględnienia w projekcie budowlanym:

- a) Inwestor winien przyjąć takie rozwiązania techniczne, technologiczne i organizacyjne, które zagwarantują dotrzymanie standardów jakości środowiska zarówno na obszarze realizowanej inwestycji, jak i poza terenem, do którego inwestor posiada tytuł prawny.
- b) W projekcie budowlanym inwestor winien określić sposób zagospodarowania mas ziemnych usuwanych albo przemieszczanych w związku z realizacją inwestycji.
- c) W projekcie budowlanym inwestor winien określić rodzaje i sposób postępowania z powstającymi odpadami na etapie budowy i eksploatacji inwestycji oraz wyznaczyć miejsce ich magazynowania gwarantujące zabezpieczenie środowiska przed potencjalnymi zanieczyszczeniami.
- d) W przypadku odprowadzania wód opadowych lub roztopowych ujętych w otwarty lub zamknięty system kanalizacyjny z terenu utwardzonego do urządzeń wodnych należy uzyskać pozwolenie wodnoprawne.
- e) Przedsięwzięcie winno spełniać warunki określone w rozporządzeniu Ministra Transportu i Gospodarki Morskiej z dnia 2 marca 1999 r. w sprawie warunków technicznych, jakim powinny odpowiadać drogi publiczne i ich usytuowanie (Dz. U. Nr 43 poz. 430).

4. wymogi w zakresie przeciwdziałania skutkom awarii przemysłowych, w odniesieniu do przedsięwzięć zaliczanych do zakładów stwarzających zagrożenie wystąpienia poważnych awarii: nie dotyczy

5. wymogi w zakresie ograniczania transgranicznego oddziaływania na środowisko w odniesieniu do przedsięwzięć, dla których przeprowadzono postępowanie dotyczące transgranicznego oddziaływania na środowisko: nie dotyczy

6. stwierdzenie konieczności utworzenia obszaru ograniczonego użytkowania: nie dotyczy

Uzasadnienie

W dniu 4 grudnia 2006 r. do Burmistrza Śremu wpłynął wniosek Zakładu Projektowania i Realizacji Dróg mgr inż. Zenon Jurga, z siedzibą w miejscowości Dąbrowa, ul. Leśna 26, 62-070 Dopiewo, działającego w imieniu i na rzecz Gminy Śrem, o wydanie decyzji o środowiskowych uwarunkowaniach zgody na realizację przedsięwzięcia polegającego na budowie drogi lokalnej w Dalewie, gmina Śrem. Przedsięwzięcie planowane jest do realizacji na terenie nieruchomości o numerach ewidencyjnych 176, 184, 112, 113, 114, 115, 116/1, 116/2, 117/1,

117/2, 118, 143/1, 144/2, 144/3, 229/1, 230/1, 232/1, 235/1, 236, 257, 285, 325 obręb geodezyjny Dalewo

Na podstawie § 3 ust. 1 pkt 56 rozporządzenia Rady Ministrów z dnia 9 listopada 2004 r. w sprawie określenia rodzajów przedsięwzięć mogących znacząco oddziaływać na środowisko oraz szczegółowych uwarunkowań związanych z kwalifikowaniem przedsięwzięcia do sporządzenia raportu o oddziaływaniu na środowisko (Dz. U. Nr 257, poz. 2573 z późn. zm.) przedmiotowa inwestycja kwalifikuje się do przedsięwzięć mogących znacząco oddziaływać na środowisko.

Obszar, na którym planowane jest przedmiotowe przedsięwzięcie nie jest objęty miejscowym planem zagospodarowania przestrzennego.

Zgodnie z art. 46a ust. 5 ustawy Prawo ochrony środowiska, właściciele nieruchomości, przez teren których zaprojektowano przebieg drogi, pismem z dnia 20 grudnia 2006 r. zostali powiadomieni o wszczęciu postępowania.

Zgodnie z art. 51 ust. 3 ustawy Prawo ochrony środowiska, Burmistrz Śremu pismami z dnia 20 grudnia 2006 r. wystąpił o opinię w sprawie obowiązku sporządzenia raportu i jego zakresu.

W związku z opinią Starosty Śremskiego z dnia 12 stycznia 2007 r. Nr OS. 7634-20/06 oraz Państwowego Powiatowego Inspektora Sanitarnego w Śremie z dnia 5 stycznia 2007 r. Nr ON-NS-72-2/07, postanowieniem z dnia 22 stycznia 2007 r. Burmistrz Śremu odstąpił od nałożenia obowiązku sporządzenia raportu dla planowanego przedsięwzięcia. Równocześnie pismami z dnia 22 stycznia 2007 r. Burmistrz Śremu zwrócił się do Starosty Śremskiego oraz Państwowego Powiatowego Inspektora Sanitarnego w Śremie, o uzgodnienie środowiskowych uwarunkowań planowanego przedsięwzięcia.

Biorąc pod uwagę uzgodnienia zawarte w postanowieniach Starosty Śremskiego z dnia 7 lutego 2007 r. Nr OS. 7634-6/07 oraz Państwowego Powiatowego Inspektora Sanitarnego w Śremie z dnia 8 lutego 2007 r. Nr ON-NS-072-11/07, po przeprowadzeniu analizy wpływu inwestycji na środowisko, stwierdzono, że po zrealizowaniu przez inwestora warunków zawartych w przedłożonych dokumentach, realizacja przedmiotowej inwestycji będzie zgodna z wymaganiami ochrony środowiska.

Z uwagi na odstąpienie od obowiązku sporządzenia raportu postępowanie w przedmiotowej sprawie nie wymagało zapewnienia możliwości udziału społeczeństwa.

Biorąc powyższe pod uwagę orzeczono jak w osnowie decyzji.

Od decyzji służy stronie odwołanie do Samorządowego Kolegium Odwoławczego w Poznaniu za moim pośrednictwem w terminie 14 dni od daty jej doręczenia.

Załączniki:

1. Charakterystyka całego przedsięwzięcia.

K
z up. BURMISTRZA
dr inż. Krzysztof Łożyński
Zastępca Burmistrza

Sprawę prowadzi:

Małgorzata Borowska

podinspektor

tel. (061) 28 35 225 wew. 138

Otrzymują:

1. Zakład Projektowania i Realizacji Dróg
mgr inż. Zenon Jurga
Dąbrowa, ul. Leśna 26
62-070 Dopiewo
2. aa

BURMISTRZ ŚREMU

Pl. 20 Października 1
63-100 Śrem

Załącznik do decyzji Burmistrza Śremu

z dnia 20 lutego 2007 r. Nr PPS. OŚ. 7624-43/06

Charakterystyka całego przedsięwzięcia: budowa drogi lokalnej w Dalewie, gmina Śrem.

Przedmiotem planowanego przedsięwzięcia jest budowa drogi lokalnej w Dalewie, na terenie nieruchomości o numerach ewidencyjnych 176, 184, 112, 113, 114, 115, 116/1, 116/2, 117/1, 117/2, 118, 143/1, 144/2, 144/3, 229/1, 230/1, 232/1, 235/1, 236, 257, 285, 325 obręb geodezyjny Dalewo, gmina Śrem. Projektowana droga o długości 1,348 km i szerokości jezdni 5,5 m przebiegać będzie po istniejącej trasie drogi gruntowej z niewielkim poszerzeniem pasa drogowego.

Zakres inwestycji obejmuje:

- budowę drogi lokalnej o nawierzchni z kostki betonowej na podbudowie z chudego betonu lub kruszywa łamanego,
- odwodnienie drogi na odcinkach zabudowanych poprzez budowę kanalizacji deszczowej z rur PVC o średnicy 250 – 500 mm z odprowadzeniem poprzez istniejący wylot kanału do cieków bez nazwy,
- odwodnienie drogi na odcinkach niezabudowanych – rowami otwartymi włączonych do istniejących cieków lub rowów przydrożnych.


Materiały pochodzące z rozbiórki istniejących utwardzeń wjazdów i chodników oraz odpady materiałów użytych do budowy drogi zostaną wykorzystane do umocnienia dróg tymczasowych lub po pokruszeniu jako kruszywo łamane na podbudowy.

Budowa drogi przyczyni się do usprawnienia komunikacji, poprawy bezpieczeństwa ruchu drogowego, a także stanu środowiska poprzez zmniejszenie hałasu i emisji zanieczyszczeń wprowadzanych do powietrza.

W przypadku konieczności usunięcia drzew lub krzewów w wieku powyżej 5 lat innych niż owocowe, inwestor zobowiązany jest do uzyskania zgody Burmistrza Śremu na usunięcie roślinności kolidującej z realizacją przedsięwzięcia.

Inwestor nie przewiduje alternatywnych wariantów przedsięwzięcia.

z up. BURMISTRZA
dr inż. Krzysztof Łężyński
Zastępca Burmistrza



WOJEWÓDZKI URZĄD OCHRONY ZABYTKÓW
w Poznaniu

WIELKOPOLSKI
WOJEWÓDZKI KONSERWATOR ZABYTKÓW

61-834 Poznań
ul. Gołębia 2
tel. 8528003
8528004
fax. 8528002

e-mail: wosoz@poznan.uw.gov.pl

Poznań, 02.11.2010 r.

WA 4153/5720/2010

**Zakład Projektowania
i Realizacji Dróg
mgr inż. Zenon Jurga
Dąbrowa ul. Leśna 26
62-070 Dopiewo**

dotyczy: planowanej rozbudowy drogi gminnej klasy „L” w Dalewie, gm. Śrem

Działając na podstawie art. 11d. ust. 1 pkt. 8 f) ustawy z dnia 25 lipca 2008 r. o zmianie ustawy o szczególnych zasadach przygotowania i realizacji inwestycji w zakresie dróg publicznych oraz zmianie niektórych innych ustaw (Dz. U. Nr 154 poz. 958) w odpowiedzi na pismo z dnia 27.10.2010 r., data wpływu 28.10.2010 r., Wielkopolski Wojewódzki Konserwator Zabytków przesyła opinię dotyczącą planowanej rozbudowy drogi gminnej klasy „L” w Dalewie, gm. Śrem w zakresie ochrony dziedzictwa archeologicznego.

Wielkopolski Wojewódzki Konserwator Zabytków informuje, że nie wnosi uwag w sprawie rozbudowy drogi gminnej klasy „L” w Dalewie, gm. Śrem.

Planowany zakres prac ziemno-budowlanych nie spowoduje naruszenia zasad ochrony archeologicznego dziedzictwa kulturowego.

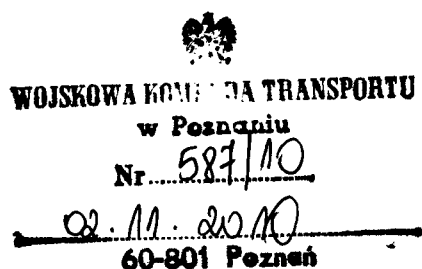
z upoważnienia
Wielkopolskiego Wojewódzkiego Konserwatora Zabytków
mgr Mirosław Dąbrowski
Kierownik Wydziału Archeologicznego

Otrzymują:

- ① adresat
2. aa ML

Do wiadomości:

1. Starostwo Powiatowe w Śremie



Poznań, dnia 23.10.2010 r.

do użytku służbowego

ZAKŁAD PROJEKTOWANIA I REALIZACJI DRÓG

ul. Leśna 26 Dąbrowa
62-070 Dopiewo

Dotyczy: zaopiniowania inwestycji pod kątem obronności i bezpieczeństwa państwa

Odpowiadając na Państwa pismo nr 110/2010 z dnia 27.10.2010 r. w sprawie wyrażenia opinii pod kątem występowania kolizji z celami obronności i bezpieczeństwa państwa dla inwestycji polegającej na rozbudowie drogi gminnej klasy L Dalewo - Wyrzeka w Dalewie gmina Śrem informuję, że w zakresie systemów komunikacyjnych Wojskowa Komenda Transportu w Poznaniu nie wnosi uwag i pozytywnie opiniuje przedstawiony projekt inwestycji.

Załączniki:

Załącznik nr 1 - materiały do opinii na 2 ark. - tylko adresat;

Załącznik nr 2 - pełnomocnictwo na 1 str. - tylko adresat.

KOMENDANT

mjr mgr inż. Andrzej SZOTA



**Wielkopolski Zarząd Dróg Wojewódzkich
w Poznaniu**

WZDW.32.73351 / 121 / 10

Dot.: przebudowa drogi gminnej w m. Dalewo
Załącznik: 1 plan sytuacyjny

Poznań, dnia 30.11.2010 r.

**Zakład Projektowania i Realizacji Dróg
mgr inż. Zenon Jurga
Dąbrowa, ul. Leśna 26
62-070 Dopiewo**

W odpowiedzi na pismo z dnia 17.11.2010r. w sprawie przebudowy włączenia drogi gminnej „Dalewo-Wyrzeka” do drogi wojewódzkiej nr 432 Leszno – Krzywiń – Śrem – Środa Wlkp. – Września w miejscowości Dalewo – Wielkopolski Zarząd Dróg Wojewódzkich w Poznaniu informuje, iż akceptuje przyjęte parametry włączenia. Z uwagi na brak istniejącego rowu wzdłuż drogi wojewódzkiej nr 432 kierunek Śrem należy zmienić sposób odprowadzenia wód opadowych.

Projektowany chodnik od strony – kierunek Leszno zakończyć przy granicy pasa drogowego drogi nr 432 od strony - kierunek Śrem projektowany chodnik dołączyć do istniejącego.

W celu uzyskania uzgodnienia należy przedstawić:

- 3 egz. projektu włączenia (plan sytuacyjny z zaznaczonym sposobem odwodnienia w obrębie włączenia, przekrój podłużny i poprzeczny włączenia, szczegóły konstrukcyjne, opis techniczny);
- odpis planu zagospodarowania terenu lub decyzję o lokalizacji inwestycji celu publicznego;
- pełnomocnictwo do występowania w imieniu inwestora;
- wypis z ewidencji gruntów działki drogi wojewódzkiej oraz drogi gminnej w obrębie włączenia;

Jednocześnie informuje się, że przed złożeniem wniosku o zajęcie pasa drogowego w celu wykonania powyższego zadania, należy projekt organizacji ruchu na czas prowadzenia robót oraz ewentualne zmiany oznakowania stałego zaopiniowany przez Komendę Wojewódzką Policji w Poznaniu oraz Rejon Dróg Wojewódzkich w Kościanie, przedłożyć do zatwierdzenia przez WZDW w Poznaniu zgodnie z rozporządzeniem Ministra Infrastruktury z dnia 23.09.2003r. w/s szczegółowych warunków zarządzania ruchem na drogach oraz wykonywania nadzoru nad tym zarządzeniem – Dz.U. z 2003r., nr 177 poz. 1729.

W dalszej korespondencji prosimy powołać się na nr niniejszego pisma.





Do wiadomości:

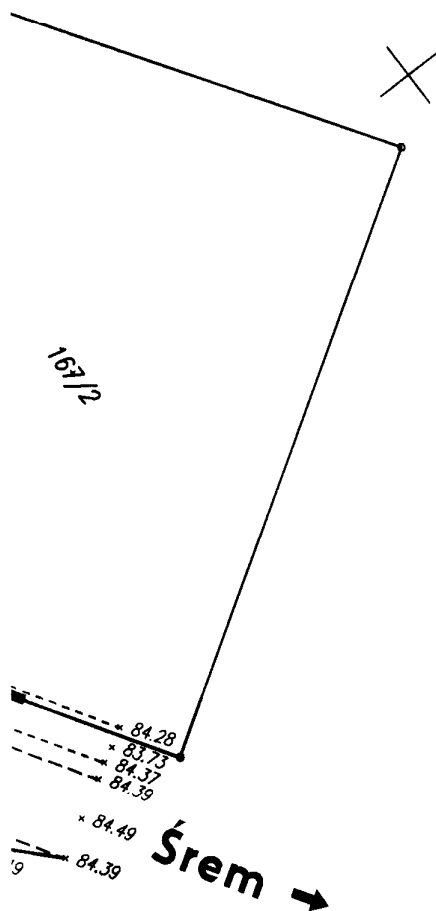
1. Rejon Dróg Wojewódzkich w Kościanie
2. a/a

Z-ca DYREKTORA
działu Zarządzania Drogami i Mostami
mgr inż. Marian Moszczak

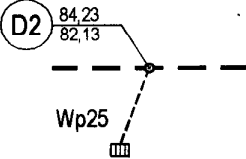



OZNACZENIA:

	Granice ewidencyjne działek w obszarze pasa drogowego (istniejące)
	Granica pasa drogowego (nowe)
	Proj. nawierzchnia chodników z kostki betonowej brukowej czerwonej
	Proj. naw. wjazdów z kostki beton. w kolorze grafitowym
	Proj. nawierzchnia jezdni z kostki brukowej szarej
	Tereny zieleni



UZBROJENIE PROJEKTOWANE:

	Proj. kanał deszczowy rozsączający z rur PVC Ø400mm
	Proj. wpusty deszcz. z przykanalikiem z rur PVC klasy S Ø200mm


OPINIA
Wielkopolskiego Zarządu Dróg Wojewódzkich
w Poznaniu
na warunkach podanych w piśmie
nr W.000.22.1335.1/12.1/10
z dnia 30.11.2010

Specjalista

Bernadeta Rogowska

UWAGI:

1. Studzienki (skrzynki) dla istn. urządzeń podziemnych należy wyregulować do rzędnych projektowanego terenu.



ZPRD Poznań Rok założenia 1990		ZAKŁAD PROJEKTOWANIA i REALIZACJI DRÓG mgr inż. Zenon Jurga 62-070 Dąbrowa ul. Leśna 26	
STADIUM: PROJEKT BUDOWLANO-WYKONAWCZY		INWESTOR: Gmina Śrem	
OBIEKT: ROZBUDOWA DROGI GMINNEJ klasy "L" w Dalewie gm. Śrem		BRANŻA: PROJEKT DROGOWY	
PRZEDMIOT RYSUNKU: PLAN SYTUACYJNY		SKALA: 1:500	
PROJEKTANT: mgr inż. Zenon Jurga Upewnienie budowlane do projektowania i kierowanie robotami budowlanymi bez ograniczeń w specjalności: drogi Nr ewid. upr.: 105/73 WZDP Poznań		PODPIS:	DATA OPRAC. 10. 2010
SPRAWDZAJĄCY: mgr inż. Jacek Holtzer Upewnienie budowlane do projektowania i kierowanie robotami budowlanymi bez ograniczeń w specjalności: drogi Nr ewid. upr.: 133/68 i 40/72 WZDP Poznań		PODPIS:	NR RYS.: 2.

Starosta Śremski
Zespół Uzgadniania Dokumentacji Projektowej
63-100 Śrem ul. Mickiewicza 46

Śrem, dnia 21 grudnia 2010r.

OPINIA NR GN.ZUDP-406/2010

Uzgodniania dokumentacji projektowej

Przedmiot uzgodnienia: **Sieć kanalizacji deszczowej z przykanalikami do wpustów,
Sieć telekomunikacyjna - przebudowa
Sieć energetyczna - przebudowa**

dla: **Urząd Miejski w Śremie**
adres: **ul. Piłsudskiego 1**
63-100 Śrem

na zlecenie z dnia: **01.12.2010** znak: **120/2010**

Data wpływu zlecenia do Zespołu: **01.12.2010**

Zespół Uzgadniania Dokumentacji Projektowej

Opiniuje Pozytywnie lokalizację obiektu położonego:

Obręb: **Dalewo**, ark.m.ew.: **3,4**, działki nr : **143/1,117/1,116/1,115,114,113,
144/3, 236,235/1,232/1,230/1,229/1,285,325,**
Jedn.ew. : **Śrem**

Podstawa prawna wydania opinii:

art. 7d pkt.2, ustawy z dnia 17 maja 1989r. Prawo geodezyjne i kartograficzne
(Dz.U. z 2000r. Nr 100 poz. 1086 z późn.zm.) oraz § 21 ust. 1 rozporządzenia
Ministra Rozwoju Regionalnego i Budownictwa z dnia 2 kwietnia 2001r. w
sprawie geodezyjnej ewidencji sieci uzbrojenia terenu oraz zespołów
uzgadniania dokumentacji projektowej (Dz.U. nr 38 poz. 455)

Uwagi i zalecenia na podstawie protokołu z posiedzenia

Zespołu Uzgadniania Dokumentacji Projektowej w Śremie
z dnia 10 grudnia 2010r. Nr ZUDP/32/10 :

- ENEA Operator Sp.z o.o.
Zakład Dystrybucji Energii

Rejon Dystrybucji Września - Uzgadnia się trasy projektowanej sieci
kanalizacji deszczowej z przykanalikami do wpustów, trasy projektowanej
przebudowy sieci telekomunikacyjnej oraz trasy projektowanej przebudowy
sieci energetycznej.

Szczegółowe dane o przebiegu energetycznych urządzeń podziemnych
uzyskać z materiałów geodezyjnych, przekopów próbnych oraz
informacji Rejonu Dystrybucji Września. Do Placówki Energetycznej
w Śremie należy zgłosić rozpoczęcie prac ziemnych.

Skrzyżowania i zbliżenia wykonać zgodnie z normą PN 76-E/05125.
W pobliżu oraz w miejscach skrzyżowań z kablami energetycznymi
prace ziemne należy wykonać ręcznie.

- P.W.i K.w Śremie - Uzgadnia się trasy projektowanej sieci kanalizacji
deszczowej z przykanalikami do wpustów, trasy projektowanej
przebudowy sieci telekomunikacyjnej, oraz trasy projektowanej
przebudowy sieci energetycznej.
Należy zwrócić uwagę zachowanie normatywnych odległości

projektowalnych sieci od istniejących urządzeń wodno-kanalizacyjnych. Szczegółowy projekt kanalizacji deszczowej należy uzgodnić w siedzibie naszego przedsiębiorstwa - Śrem ul. Parkowa 8.

- Telekomunikacja Polska S.A.

Region Operacyjnego Utrzymania Sieci i Usług we Wrocławiu

Wydział Zarządzania Zasobami Sieci w Poznaniu- Uzgadnia się trasy projektowanej sieci kanalizacji deszczowej z przykanalikami do wpustów, trasy projektowanej przebudowy sieci telekomunikacyjnej oraz trasy projektowanej przebudowy sieci energetycznej z następującymi uwagami:

- Szczególną uwagę należy zwrócić na zachowanie normatywnych odległości w miejscach zbliżeń i skrzyżowań z siecią telekomunikacyjną, stosując odpowiednie zabezpieczenia przed jej uszkodzeniem.
- Lokalizację podziemnych urządzeń telekomunikacyjnych w terenie należy potwierdzić za pomocą przekopów próbnych.
- Prace ziemne w pobliżu urządzeń telekomunikacyjnych należy wykonywać ręcznie bez użycia sprzętu mechanicznego z należytą dbałością.
- Koszty związane z pracami przy urządzeniach telekomunikacyjnych ponosi inwestor.
- Inwestor ponosi odpowiedzialność karną i materialną wynikającą z Kodesu Cywilnego, za spowodowanie uszkodzeń infrastruktury telekomunikacyjnej w czasie wykonywania robót oraz za szkody, które w przyszłości mogłyby powstać na skutek przeprowadzonych robót
- Po natrafieniu w trakcie robót ziemnych na urządzenia telekomunikacyjne nie naniesione na planie należy je zabezpieczyć i powiadomić TP Wydział Dysponent Uszkodzeniowy tel. 61 886 8555, fax. 61 886 8501.
- W przypadku wystąpienia kolizji, Inwestor wystąpi do TP o wydanie warunków technicznych na przebudowę lub przemieszczenie urządzeń telekomunikacyjnych, na ich podstawie opracuje dokumentację projektowo-kosztorysową, którą należy uzgodnić i zatwierdzić przez nasz Dział.
- Inwestor opracuje projekt oraz wykona roboty na własny koszt.
- Rozpoczęcie prac związanych z wykonaniem przedmiotowego zadania należy zgłosić w TP Wydział Dysponent Uszkodzeniowy, fax 61 886 8501.
- Uzgodnienie jest ważne 6 miesięcy.

- Operator Gazociągów Przesyłowych

GAZ - SYSTEM S.A.

Oddział w Poznaniu - W zakresie kolizji projektowanej inwestycji - rozbudowy drogi klasy „L” w Dalewie z istniejącym gazociągiem W/C należy uzyskać uzgodnienie Polskiego Górnictwa Naftowego i Gazownictwa S.A. Oddziału w Zielonej Górze ul. Bohaterów Westerplatte 15, 65-034 Zielona Góra, do którego należy wystąpić z wnioskiem o uzgodnienie.

- Urząd Miejski w Śremie - Uzgadnia się trasy projektowanej sieci

kanalizacji deszczowej z przykanalikami do wpustów, trasy projektowanej przebudowy sieci telekomunikacyjnej oraz trasy projektowanej przebudowy sieci energetycznej zgodnie z treścią uzgodnienia Burmistrza Śremu z dnia 9 listopada 2010r. Nr PRK.GK. 7022-454/10.

- Powiatowy Zarząd Dróg w Śremie - Uzgadnia się trasę projektowanej

kanalizacji deszczowej w zakresie pasa drogowego drogi powiatowej nr 4068P (dz.ewid.nr 285) zgodnie z treścią naszego uzgodnienia z dnia 6 grudnia 2010r. Nr PZD.I.5421-71/2010

- W rejonie projektowanej inwestycji znajdują się punkty poziomej osnowy geodezyjnej (na mapie podkolorowano kolorem zielonym). Zgodnie z art. 15 ust.1 i 3 pkt.1,2 Ustawy z dnia 17 maja 1989r Prawo Geodezyjne i Kartograficzne (Dz.U.Nr 30 poz. 163 z późniejszymi zmianami) znaki geodezyjne podlegają ochronie a ich niszczenie lub uszkodzenie podlega odpowiedzialności karnej.
 - Uwaga: - Uzgodnienie niniejsze jest opinią techniczną i nie zastępuje pozwolenia na budowę wydawanego zgodnie z obowiązującymi przepisami prawa budowlanego.
 - Uzgodnienie zachowuje ważność przez okres 3 lat od dnia wydania opinii z poniższym zastrzeżeniem.
 - Uzgodnienie traci ważność w wypadku, gdy :
 - inwestor nie zrealizował projektu w okresie 3 lat.
 - decyzja o warunkach zabudowy i zagospodarowania terenu o ustaleniu lokalizacji inwestycji, o pozwoleniu na budowę lub zatwierdzeniu projektu budowlanego została zmieniona lub uchylona.
 - dokonano zmiany miejscowego planu zagospodarowania przestrzennego.
- O zaistnieniu wymienionych przypadków inwestor obowiązany jest zawiadomić zespół niezwłocznie.

Z upoważnienia Starosty

Tadeusz Kowalczyk
Przewodniczący Zespołu Uzgadniania
Dokumentacji Projektowej

Zespół Uzgadniania Dokumentacji Projektowej

przekształcaniu do wpustów, sieć telekomunikacyjna -
przebudowa, sieć energetyczna - przebudowa

Uzgodnione usytuowanie sieci uzbrojenia technicznego podlega wytyczeniu i geodezyjnej inwentaryzacji powykonawczej przez jednostki upoważnione do wykonywania prac geodezyjnych. W razie niezgodności realizacji sieci uzbrojenia terenu z uzgodnionym projektem inwestor zobowiązany jest przedłożyć mapę z wynikami pomiarów powykonawczych właściwemu organowi administracji architektoniczno - budowlanej.

Uzgodnienie usytuowania projektowych sieci uzbrojenia terenu zachowuje ważność przez okres 3 lat od dnia wydania opinii w sprawie uzgadniania usytuowania projektowych sieci uzbrojenia terenu.

Uzasadnienie traci ważność w przypadku, o którym mowa w § 13 rozporządzenia ministra rozwoju regionalnego i budownictwa z dnia 2 kwietnia 2015 r. w sprawie geodezyjnych swiadczeń z zakresu uzasadnienia decyzji o wydaniu decyzji o pozwoleniu na budowę.

GN. 24DP.7442-406/10

Срем, 23. II. 2010г.

Z upoważnienia Starosty

Tadeusz Kotulczyk
Przewodniczący Zespołu Uzgadniania
Dokumentacji Projektowej

WO

$$Y = 3720061.02$$
$$X=5666476.39$$

km 0+000,00

82.20
x



Wielkopolska Spółka Gazownictwa Sp. z o. o.

Oddział Zakład Gazowniczy w Poznaniu
ul. Grobla 15, 61-859 Poznań
tel. (61) 8545-100, fax (61) 8545-519

Dział Techniczny Sieci
tel. (61) 85-45-277
fax (61) 85-45-508
dts@wsgaz.pl

Zakład Projektowania i Realizacji Dróg mgr
inż. Zenon Jurga
Leśna 26 Dąbrowa
62-070 Dopiewo

W/ znak: I.dz.111/2010
N/ znak: TS.17-5000-103798/10

z dnia 27-10-2010
z dnia 8-11-2010

Dotyczy: **rozbudowy drogi gminnej**

Lokalizacja przedsięwzięcia:

woj. **wielkopolskie**, gm. **Śrem**, m. **Dalewo**,

W odpowiedzi na pismo z dnia 27.10.2010 w sprawie j.w. informujemy, że w obrębie projektowanego zadania WSG sp. z o.o. nie posiada sieci gazowej n/c i ś/c. Do przedstawionego projektu nie wnosimy uwag. W zakresie kolizji z siecią gazową w/c projekt należy uzgodnić z firmą GAZ-SYSTEM ul. Grobla 15 w Poznaniu.

Do wiadomości:

- RDG Kościan-Śrem

KIEROWNIK
Dział Techniczny Sieci

Załączniki:

- Mapa sytuacyjna - 1 szt.

Ewa Przedpełska

Sprawę prowadzi: Paweł Cieślak, tel.: (61) 8 545 343

Tereny zieleni





Operator Gazociągów Przesyłowych
GAZ-SYSTEM S.A.
Oddział w Poznaniu

ul. Grobla 15
61-859 Poznań
tel.: (61) 854 43 10, (61) 854 43 11
fax: (61) 854 43 12

Zakład Projektowania i Realizacji Dróg
mgr inż. Zenon Jurga
Dąbrowa
Leśna 26
62-070 Dopiewo

Wasz znak: 119/2010

Nasz znak: OGP/TT-452-362-314/2496/2010

Data pisma: 2010-11-29

Informacja

Dotyczy:

Rozbudowy drogi gminnej klasy "L" w Dalewie gm. Śrem

Lokalizacja:

woj. wielkopolskie, gm. Śrem, m. Dalewo

W odpowiedzi na Państwa pismo z dnia 22.11.2010 r. informujemy, iż w obrębie projektowanej inwestycji rozbudowy drogi klasy „L” w Dalewie, gm. Śrem nie posiadamy przesyłowej sieci gazowej wysokiego ciśnienia.

Jednocześnie informujemy, iż w zakresie kolizji projektowanej inwestycji z istniejącym gazociągiem w/c wypowiada się Polskie Górnictwo Naftowe i Gazownictwo S.A. Oddział w Zielonej Górze, ul. Bohaterów Westerplatte 15, 65-034 Zielona Góra, do którego należy wystąpić z wnioskiem o uzgodnienie.

Załącznik 1 – plan sytuacyjny

ZASTĘPCA DYREKTORA
dz. Technicznych

Wojciech Łojewski



Adres Siedziby

ul. Mszczonowska 4, 02-337 Warszawa
tel.: 022 220 18 00, faks 022 220 16 06

Zarząd Spółki

Prezes Zarządu: Jan Chadam
Członkowie Zarządu: Wojciech Kowalski, Sławomir Śliwiński

Kapitał Zakładowy: 3 741 886 442 PLN Kapitał Wpłacony: 3 741 886 442 PLN Konto: BRE Bank S.A. Nr 60 1140 1977 0000 5803 0100 3001 Numer KRS 0000264771
Sąd Rejonowy dla m.st. Warszawy, XII Wydział Gospodarczy Krajowego Rejestru Sądowego NIP: 527-243-20-41 REGON: 015716698-00030 www.gaz-system.pl



Przedsiębiorstwo
Wodociągów i Kanalizacji
w Śremie Spółka z o.o.

Śrem, 30 listopada 2010 r.

L.dz. P/2474../10

Gmina Śrem
Pl. 20 Października 1
63 – 100 Śrem

dot. uzgodnienia inwestycji drogowej – rozbudowa drogi gminnej klasy „L”
w Dalewie

W odpowiedzi na pismo złożone w dniu 04.11.2010r.,
(L.dz. P/2304/10) dotyczące uzgodnienia inwestycji drogowej polegającej
na rozbudowie drogi gminnej klasy „L” w miejscowości Dalewo, informuję,
że ww. projekt opiniuję pozytywnie, pod warunkiem uwzględnienia
następujących uwag:

- 1) Przewidzieć wymianę dwóch węzłów wodociagowych zlokalizowanych
przy skrzyżowaniu dróg oznaczonych nr ewid. 143/1 i 285 oraz węzła
wodociagowego przy skrzyżowaniu dz. nr ewid. 144/3 z drogą
wojewódzką Śrem - Leszno.
- 2) Zachować przykrycie infrastruktury wodociagowo – kanalizacyjnej
na poziomie istniejącym. W przypadku braku możliwości zachowania
wymaganego przykrycia zobowiązuje się Inwestora do przełożenia sieci
wodociagowo – kanalizacyjnej na jego koszt.
- 3) Rzędne istniejących skrzynek do zasuw wodociagowych oraz włączów
studni kanalizacyjnych dostosować do projektowanej niwelety drogi.
- 4) Wnioskodawca zobowiązany jest poinformować PWiK w Śremie
Sp. z o.o. o terminie rozpoczęcia robót.

W załączeniu:
1. 1 egz. planu.

PREZES ZARZĄDU
mgr Andrzej Szczepaniak

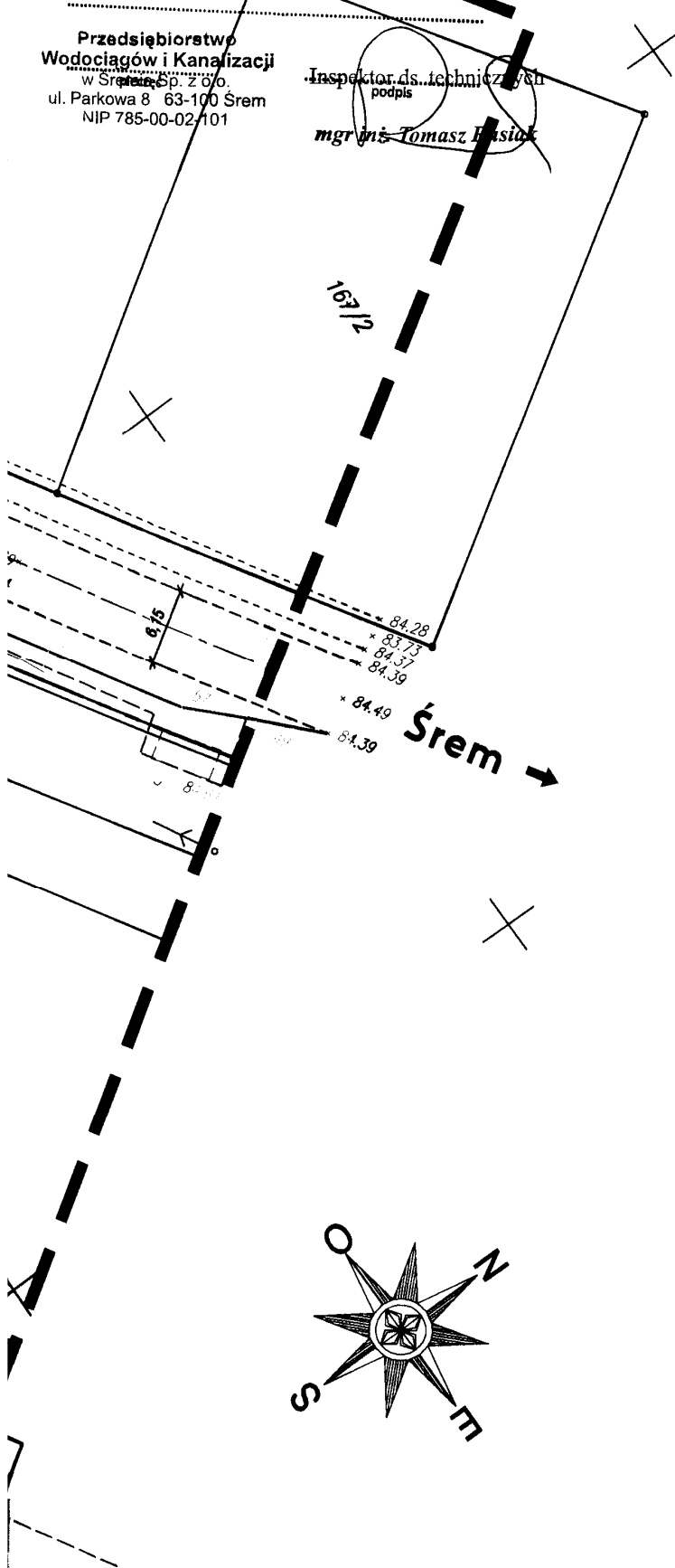
Sprawę prowadzi:
Tomasz Rusiak
Inspektor ds. technicznych
tel. 61 2830459 wew. 123
e-mail: t.rusiak@pwik-srem.pl

63-100 Śrem, ul. Parkowa 8, tel. 061 28 30 459, fax 061 28 30 296, e-mail: pwik@pwik-srem.pl, www.pwik-srem.pl

Uzgodnienie nr z dnia 30.11.2010r.
 projektu rozbudowy drogi gminnej w Dalewie
 wykonanego na podstawie warunków technicznych
 nr z dnia
 Uwagi: L.dz. 29/14

Przedsiębiorstwo
 Wodociągów i Kanałizacji
 w Śremie Sp. z o.o.
 ul. Parkowa 8 63-100 Śrem
 NIP 785-00-02/101

Inspektor ds. technicznych
 podpis
 mgr inż. Tomasz Hasiak



OZNACZENIA:

- Granice ewidencyjne działki pasy drogowej (istniejące)
- Granica pasa drogowego (istniejąca)
- Proj. nawierzchnia chodnika betonowej brukowej czerwonej
- Proj. naw. wjazdów z kostki w kolorze grafitowym
- Proj. nawierzchnia jezdni z brukowej szarej
- Tereny zieleni
- OB.3 Lokalizacja otworów badawczych

UZBROJENIE PROJEKTOWANE

- D2 84.23 82.13 Proj. kanał deszczowy rozsączający z rur PVC Ø400mm
- Wp25 Proj. wpusty deszcz. z przykanalikami z rur PVC klasy S Ø200mm
- Projektowane kable telekomunikacyjne
- Urządzenia energetyczne do przestaw oraz rury osłonowe AROT 110PS

UWAGI:

1. Studzienki (skrzynki) dla istn. urządzeń podziemnych należy wyregulować do rzędnych projektowanego terenu.

 ZPIRD Poznań Rok założenia 1990		ZAKŁAD PROJEKTOWY i REALIZACJI DRÓG mgr inż. Zenon Jurga 62-070 Dąbrowa ul. Leśna	
STADIUM:		INWESTOR:	
PROJEKT BUDOWLANO-WYKONAWCZY			
OBIEKT:		BRANŻA:	
ROZBUDOWA DROGI GMINNEJ w Dalewie gm. Śrem		PI DR	
PRZEDMIOT RYSUNKU:		SKALA:	
PLAN SYTUACYJNY		1	
PROJEKTANT:		DATA OPISU:	
mgr inż. Zenon Jurga Upewnienie budowlane do projektowania i kierowania robotami budowlanymi bez ograniczeń w specjalności: drogi Nr ewid. upr.: 16573 WZDP Poznań		10.	
SPRAWDZAJĄCY:		NR RYS.:	
mgr inż. Jacek Holtzer Upewnienie budowlane do projektowania i kierowania robotami budowlanymi bez ograniczeń w specjalności: drogi Nr ewid. upr.: 13369 i 4972 WZDP Poznań			



Rejon Dystrybucji Września

Września, dnia 26.11.2010 r.

DZ/ZR / 16393 / 2010

Zakład Projektowania i Realizacji Dróg
Zenon Jurga
Dąbrowa ul. Leśna 26
62-070 Dopiewo

Informacja nr: 84 / 1 / 2010

Rejon Dystrybucji Września przesyła w załączeniu mapę sytuacyjną z projektowaną rozbudową drogi gminnej w m. Dalewo Gm. Śrem, na której naniesiono istniejące linie energetyczne napowietrzne 15 kV i 0,4 kV - kolor zielony oraz kable energetyczne 0,4 kV - kolor czerwony, będące na majątku i w eksploatacji ENEA Operator Spółka z o.o. Oddział Dystrybucji Poznań Rejon Dystrybucji Września.

Po otrzymaniu faktury prosimy o niezwłoczne uregulowanie należności.

Z poważaniem

ENEA Operator Sp. z o.o.
REJON DYSTRYBUCJI WRZEŚNIA
Sektora Majątku Sieciowego
Kierownik

Hubert Zawisła

Załącznik: 1 egz. planu

Sprawę prowadzi:

Tadeusz Michałowski
tel. 61-437-46-25
(wkreślenie linii)

Radosław Tomczykowski
tel. 61-437-46-35
(wydanie warunków technicznych)

Za zgodność z oryginałem

0. 11. 2010

podpis

mgr inż. Zenon Jurga
ul. bud. do projektowania i kierowania
robotami budowlanymi bez ograniczeń
w specjalności drog 165/73-WDZ Poznań
Krajowy Rejestr Działalności Gospodarczej
KRPD nr ew. WKP/BD/1654/01



Telekomunikacja Polska
Pion Technicznej Obsługi Klienta
Region Operacyjnego Utrzymania Sieci i Usług
we Wrocławiu
os. Przyjaźni 116, 61-685 Poznań
tel.: 0 61 881 60 39
fax: 0 61 882 93 65
www.tp.pl

Poznań, 09 listopada 2010r.

ZAKŁAD PROJEKTOWANIA I REALIZACJI DRÓG

mgr inż. Zenon Jurga

Dąbrowa ul. Leśna 26

62-070 Dopiewo

Numer pisma: TOTWSBU-KO.2110-866/10/MK

Temat: warunki techniczne na przebudowę sieci telekomunikacyjnej w związku z rozbudową drogi gminnej klasy „L” w relacji Dalewo-Wyrzeka, gm. Śrem.

Szanowni Państwo,

w odpowiedzi na pismo z dnia 27.10.2010 dotyczące uzgodnienia kolizji na drodze gminnej objętej projektem „Rozbudową drogi gminnej klasy „L” w relacji Dalewo-Wyrzeka, gm. Śrem.” informujemy, że projektowana inwestycja koliduje z istniejącą doziemną siecią teletechniczną eksploatowaną przez TP S.A. W związku z tym należy, na koszt naruszającego stan istniejący, opracować projekt i wykonać przebudowę oraz zabezpieczenie istniejących urządzeń telekomunikacyjnych wchodzących w kolizję z projektowaną inwestycją, zwracając szczególną uwagę na normatywne odległości.

W celu usunięcia kolizji należy wykonać następujące prace:

1. Wykonać przebudowę podziemnej infrastruktury teletechnicznej poza obręb projektowanej drogi na n/w odcinkach drogi:

- 1 Kolizja - 0+767.71- 0+834.71
- 2 Kolizja - 0+384.17- 0+634.17
- 3 Kolizja - 0+025.00- 0+130.00

2. Na załączonym planie sytuacyjnym istniejące kable zaznaczono kolorem pomarańczowym, kolorem niebieskim zaznaczono kable do przebudowy. Przebudowa oraz zabezpieczenie wszystkich elementów infrastruktury telekomunikacyjnej musi być realizowane zgodnie z wymaganiami Rozporządzenia Ministra Infrastruktury z dnia 26 października 2005r.

3. Przełożenie doziemnych urządzeń telekomunikacyjnych zaprojektować bez przerw w łączności – kable miedziane zrównoleglic na obszarze występowania kolizji, zaś kable światłowodowe zrównoleglic od zapasu lub dostępnego złącza do najbliższego zapasu lub dostępnego złącza poza obszarem kolizji.

4. W miejscach skrzyżowań z jezdnią oraz projektowanych wjazdów doziemne kable telekomunikacyjne należy zabezpieczyć rurą ochronną grubościenną przez całą szerokość jezdni.

5. W przypadku zmiany rzędnych terenu należy uwzględnić regulację poziomu istniejącej infrastruktury telekomunikacyjnej, z zachowaniem normatywnego przykrycia, w stosunku do projektowanej niwelety.

6. Realizacja powyższych prac może odbywać się na podstawie uzgodnionej i zaakceptowanej przez ZUDP dokumentacji projektowej, oraz na podstawie zatwierdzonego przez TP S.A. projektu wykonawczego. Projekt wykonawczy do zatwierdzenia proszę składać w 2 egzemplarzach w Dziale Zarządzania Zasobami Sieci, Os. Przyjaźni 116 61-685 Poznań.

7. Dokumentacja projektowa powinna zostać sporządzona przez osobę posiadającą uprawnienia do projektowania zgodnie z wymaganiami przepisów Prawa Budowlanego.

8. Szczegółowe dane techniczne potrzebne do opracowania projektu dotyczące kanalizacji i kabli miedzianych zostaną udzielone w Dziale Zarządzania Zasobami Sieci w Poznaniu z siedzibą w Lesznie przy ul. Słowiańskiej 26 (sprawę prowadzi Marek Kościółek tel. 65 520 38 85, natomiast dotyczące i kabli


Telekomunikacja Polska Spółka Akcyjna z siedzibą i adresem w Warszawie (00-105) przy ulicy Twardej 18, wpisana do Rejestru Przedsiębiorców prowadzonego przez Sąd Rejonowy dla m.st. Warszawy XII Wydział Gospodarczy Krajowego Rejestru Sądowego pod numerem 0000010681; REGON 012100784, NIP 526-02-50-995; z pokrytym w całości kapitałem zakładowym wynoszącym 4 006 947 063 zł

z dokumentacją powykonawczą zawierającą m.in. inwentaryzację powykonawczą geodezyjną, co najmniej 14 dni przed planowanym odbiorem.

17. Niniejsze warunki techniczne ważne są przez okres 6 miesięcy od dnia ich wydania.

Telekomunikacja Polska S.A. Dział Zarządzania Zasobami Sieci otrzymał do celów służbowych 1 egz. planu sytuacyjnego.

Z poważaniem



Dariusz Piskorz
Z up. Dyrektora Regionu Operacyjnego
Utrzymania Sieci i Usług we Wrocławiu

Śrem, dnia 06.12.2010r.

POWIATOWY ZARZĄD DRÓG
63-100 Śrem, ul. Marconiaka 2
tel. (0 61) 28 29 864, fax 28 29 862
REGON 639645914 NIP 785-16-11-310

PZD.I.5421-71/2010

**Zakład Projektowania
i Realizacji Dróg
Zenon Jurga
Dąbrowa, ul. Leśna 26
62-070 Dopiewo**

W odpowiedzi na wniosek z dnia 30 listopada 2010 roku, Powiatowy Zarząd
Dróg w Śremie

wyraża zgodę

na zajęcie pasa drogowego drogi powiatowej nr 4068P w Dalewie (dz. nr ewid. 285)
w czasie realizacji inwestycji: „*rozbudowy drogi gminnej klasy L w miejscowości
Dalewo*”.

DYREKTOR P.Z.D. (1)
Lech Czekala



**Wielkopolski Zarząd Dróg Wojewódzkich
w Poznaniu**

WZDW-32.73351.121.2010

Dot.: przebudowa włączenia drogi gminnej
do drogi wojewódzkiej nr 432 w m. Dalewo
Zał.: 1 kpl. projektu

Poznań, dnia 9 .03.2011 r.

**Zakład Projektowania i Realizacji Dróg
mgr inż. Zenon Jurga
Dąbrowa, ul. Leśna 26
62-070 Dopiewo**

Odpowiadając na pismo z dnia 27 lutego 2011 r. w sprawie uzgodnienia przebudowy włączenia drogi gminnej klasy „L” Dalewo-Wyrzeka do drogi wojewódzkiej nr 432 Leszno – Krzywiń – Śrem – Środa Wlkp. – Września w miejscowości Dalewo – Wielkopolski Zarząd Dróg Wojewódzkich w Poznaniu informuje, że uzgadnia przebudowę włączenia drogi gminnej (działka nr ewid. 144/3, 113/2 i 184/1) do drogi wojewódzkiej nr 432 (działka nr ewid. 112, 144/2 i 176) zgodnie z przedłożonym projektem budowlanym pt.: „Rozbudowa drogi gminnej klasy „L” Dalewo-Wyrzeka w Dalewie gm. Śrem”, opracowanym w grudniu 2010 r. przez Pana mgr inż. Zenona Jurgę na warunkach:

- Zarządca drogi gminnej ponosi pełną odpowiedzialność za szkody użytkownikom drogi powstałe w trakcie realizacji niniejszych robót
- wyraża się zgodę na częściowe zajęcie jezdni drogi nr 432 przy realizacji robót bez zamknięcia ruchu kołowego na tej drodze;
- szczegółowe warunki prowadzenia robót określi Kierownik Rejonu Dróg Wojewódzkich w Kościanie na etapie ich realizacji;

Z wnioskiem o pozwolenie na prowadzenie robót w pasie drogowym drogi wojewódzkiej nr 432 (działka o nr ewid. 112, 144/2 i 176) należy zwrócić się bezpośrednio do Rejonu Dróg Wojewódzkich w Kościanie.

Do wniosku należy dołączyć:

1. zatwierdzony przez Wielkopolski Zarząd Dróg Wojewódzkich w Poznaniu projekt organizacji ruchu stałej oraz na czas prowadzenia robót zgodnie z rozporządzeniem Ministra Infrastruktury z dnia 23.09.2003 r. w/s szczegółowych warunków zarządzania ruchem na drogach oraz wykonywania nadzoru nad tym zarządzaniem Dz. U. z 2003 r., nr 177 poz. 1729. Projekt przed przedłożeniem do zatwierdzenia wymaga opinii wydanej przez Komendę Wojewódzką Policji w Poznaniu oraz RDW w Kościanie;
2. zezwolenie na prowadzenie robót, zgodnie z wymogami Ustawy – Prawo budowlane (tekst jednolity – Dz. U. z 2010 r., nr 243, poz. 1623) o wydanie którego (zgodnie z art. 82 ust. 3 pkt 3 w/w Ustawy) należy zwrócić się do Wielkopolskiego Urzędu Wojewódzkiego w Poznaniu;

Wydanie i zdanie nieruchomości - działki nr ewid. 112, 144/2 i 176 – stanowiącej pas drogowy drogi wojewódzkiej nr 432 nastąpi na podstawie protokołu zdawczo – odbiorczego, który w imieniu WZDW w Poznaniu podpisze Kierownik Rejonu Dróg Wojewódzkich w Kościanie.

Uzgodnienie ważne jest na okres 2 lat i nie narusza praw osób trzecich.

Do wiadomości:

1. Urząd Miasta i Gminy Śrem
Pl. 20 Października 1
63-100 Śrem
2. Rejon Dróg Wojewódzkich
w Kościanie + załącznik
3. a/a + załącznik

Z-ca Dyrektora
ds. Utrzymania Dróg i Mostów
mgr inż. Marian Moszczak



Rejon Dystrybucji Września

Września, dnia 18.04.2011 r.

DZ/ZR/ 6124 /2011


Zakład Projektowania
i Realizacji Dróg
Zenon Jurga
Dąbrowa ul. Leśna 26
62-070 Dopiewo

Protokół R.T. nr 12 / 5 / 2011

Dotyczy: usunięcia kolizji linii energetycznej 0,4 kV na drodze gminnej kl. „L”
Dalewo-Wyrzeka Gm. Śrem

Po zapoznaniu się z opracowaniem Rada Techniczna Rejonu Dystrybucji Września
postanawia: projekt uzgodnić bez uwag.

Z poważaniem

ENEA Operator Sp. z o.o.
REJON DYSTRYBUCJI WRZESNIA
Dział Zarządzania Dystrybucją
Kierownik

Marol Kucharski

Załącznik: 1 egz. dok.

Lp. 256 /11



Polskie Górnictwo Naftowe i Gazownictwo SA
Oddział w Zielonej Górze

Dział Koordynacji Eksploatacji i Koncesji
ul. Boh. Westerplatte 15, 65-034 Zielona Góra
tel. (68) 329 13 41, fax (68) 329 12 59
alicja.kwiecinska@zgora.pgnig.pl

Usługi Projektowe
Sieci i Instalacje Gazowe
Henryk Dopierała
Os. Stefana Batorego 6/13
60-687 Poznań

Wasz znak:

Zielona Góra, 17.06.2011r.

Nasz znak: TK-4176-51/2/11

Dot.: uzgodnienia projektu drogowego - rozbudowa drogi gminnej klasy „L” Dalewo-Wyrzeka
w Dalewie, gm. Śrem.

Szanowni Państwo,

Nawiązując do Państwa pisma z dnia 06.06.2011r. uprzejmie informujemy, że Projekt Budowlano-Wykonawczy zabezpieczenia istniejącego gazociągu w/c DN 150 w miejscu skrzyżowania z rozbudowywaną drogą **uzgadniamy** pod następującymi warunkami:

1. Przed przystąpieniem do prac należy dokładnie określić rzeczywisty przebieg gazociągu w/c DN 150 w terenie, miejsce jego skrzyżowania z projektowaną inwestycją oraz głębokość posadowienia poprzez wykonanie ręcznych przekopów poprzecznych do osi gazociągu pod nadzorem uprawnionego eksploatatora gazociągu, tj. PGNiG SA w Warszawie Oddział w Odolanowie, Dział Eksploatacji Gazociągów, ul. Krotoszyńska 148, 63-430 Odolanów.
2. W pasie o szerokości **15 m** na stronę od osi gazociągu nie wolno prowadzić jakichkolwiek prac bez zezwolenia i nadzoru ww. eksploatatora gazociągu.
3. W sytuacji wykonywania prac ziemnych w obrębie gazociągu i w miejscu kolizji z rozbudowywaną drogą, prace te należy wykonywać ręcznie, a praca sprzętu mechanicznego zezwolona jest przy zachowaniu minimum **5 m**, licząc od najdalej wysuniętej części sprzętu do osi gazociągu.
4. O terminie rozpoczęcia prac w zakresie objętym uzgodnieniem należy powiadomić pisemnie PGNiG SA w Warszawie Oddział w Odolanowie, ul. Krotoszyńska 148, 63-430 Odolanów, Dział Eksploatacji Gazociągów, (tel. 0-62 736 44 41, fax 0-62 736 59 89), z co najmniej dwutygodniowym wyprzedzeniem i **zlecić nadzór**, który będzie płatny.

W powiadomieniu należy podać:

- nr uzgodnienia,
- termin rozpoczęcia prac,
- nazwisko osoby odpowiedzialnej z ramienia wykonawcy za prowadzone prace wraz z numerem telefonu kontaktowego.

Kopie powiadomienia dotyczącego nadzoru należy przesłać do PGNiG SA w Warszawie Oddział w Zielonej Górze, Dział Sieci Gazowych, Pomiarów i Rozliczeń Gazu, ul. Wilczak 45/47, 61-623 Poznań, (fax 0-61 82 14 261).

5. Wykonawca zobowiązany jest po wykonaniu robót dostarczyć do PGNiG SA w Warszawie Oddział w Zielonej Górze inwentaryzację powykonawczą gazociągu w miejscu skrzyżowania z rozbudowywaną drogą oraz doprowadzić teren do stanu poprzedniego.

Inwentaryzacja powykonawcza powinna zawierać:

- sprawozdanie techniczne,
- szkic polowy,
- wykaz współrzędnych,
- kopię mapy zasadniczej,
- mapę numeryczną w skali 1:250 w systemie EWMAPA lub AutoCad.

Z poważaniem,

**DYREKTOR TECHNICZNY
NACZELNIK INŻYNIER**


Grzegorz Kłasiński

Załączniki:

- Projekt Budowlano-Wykonawczy zabezpieczenia istniejącego gazociągu w/c DN 150 w miejscu skrzyżowania z rozbudowywaną drogą gminną klasy „L” Dalewo-Wyrzeka.

Do wiadomości:

1. Kierownik Działu Sieci Gazowych, Pomiarów i Rozliczeń Gazu – p. J. Bajek.
2. PGNiG S.A. Oddział w Odolanowie,
ul. Krotoszyńska 148, 63-430 Odolanów.

REJONOWY ZWIĄZEK SPÓŁEK WODNYCH
W ŚREMIE

Śrem, dnia 20.06.2011r.

Znak: 46/P/2011

6. HABERLAND 30.06.2011.

URZĄD MIEJSKI w ŚREMIE ZESPÓŁ OBSŁUGI KLIENTA	
Wpł. 29. CZE. 2011	
Pion/Zespół	PRK
Nr	12395/11/DC

Urząd Miejski

w Śremie

Plac 20 Października 1

63-100 Śrem

Nawiązując do otrzymanego pisma nr PRK.GK.5541-15/10/11 z dnia 24.05.2011r. dotyczącego zabezpieczenia środków finansowych w budżecie gminy na wykonanie robót związanych z przygotowaniem urządzeń melioracyjnych do odbioru wody deszczowej i roztopowej z terenu drogi gminnej Dalewo-Wyrzeka, Rejonowy Związek Spółek Wodnych w Śremie uznaje zobowiązanie Pana Burmistrza jako wypełnienie warunków określonych w naszym uzgodnieniu nr 43/UZG/2011 z dnia 22.04.2011r. w zakresie pokrycia kosztów robót wymienionych w pkt.1 w/w pisma.

Z poważaniem

REJONOWY ZWIĄZEK SPÓŁEK WODNYCH
63-100 ŚREM, UL. OGRODOWA 39

KIEROWNIK

Inż. Wiesław Kłuk

63-100 Śrem ul. Ogrodowa 39

Tel./fax /061/ 28-300-79 NIP 785-00-07-972 REGON 631000490

Spółdzielczy Bank Lądowy w Śremie 93 9084 0003 0000 1209 2000 0001

STAROSTWO POWIATOWE
W ŚREMIE
63-100 Śrem, ul. Mickiewicza 17
tel. (0 61) 28 37 001; fax 28 29 321

OS.6341.12.2011

Śrem, dnia 7 lipca 2011r.

DECYZJA

Na podstawie art. 122 ust. 1 pkt 1 i 3 w związku z art. 9 ust. 1 pkt 19 lit. f i ust. 2 pkt 1 lit. a, art. 37 pkt 2, art. 127 ust. 1 i 3, art. 128 ust. 1 pkt 4, 6 i ust. 2 pkt 3, art. 140 ust. 1 ustawy z dnia 18 lipca 2001r. - Prawo wodne (Dz. U. z 2005r. Nr 239, poz. 2019, z późn. zm.), oraz art. 104 § 1 ustawy z dnia 14 czerwca 1960r. - Kodeks postępowania administracyjnego (Dz. U. z 2000r. Nr 98, poz. 1071, z późn. zm.) po rozpatrzeniu wniosku Pana Zenona Jurgi, pełnomocnika Gminy Śrem, w sprawie udzielenia pozwolenia wodnoprawnego na odwodnienie drogi gminnej klasy L Dalewo – Wyrzeka w Dalewie obejmującego wprowadzanie wód opadowych i roztopowych z drogi gminnej do rowów melioracji wodnych szczegółowych R – 2 i R – 3, przebudowę istniejącego wylotu kanalizacji deszczowej na działce nr ewid. 325, obręb geodezyjny Dalewo, wykonanie wylotu kanalizacji deszczowej na działce nr ewid. 232/1, obręb geodezyjny Dalewo, przebudowę przepustu na rowie R – 2, działka nr ewid. 325, obręb geodezyjny Dalewo oraz przebudowę przepustu na rowie R – 3, działki nr ewid.: 257, 115, 235/1, 232/1, obręb geodezyjny Dalewo, **Starosta Śremski**

I. U d z i e l a Gminie Śrem pozwolenia wodnoprawnego na:

1. Wykonanie urządzeń wodnych:

- 1) przebudowa istniejącego wylotu kanalizacji deszczowej na rowie zlokalizowanym na działce nr ewid. 325, obręb geodezyjny Dalewo - zmiana średnicy z \varnothing 300 mm na \varnothing 400 mm, o następującej charakterystyce:
 - a) rzędna dna wylotu 81,39 m n.p.m.,
 - b) rzędna dna rowu 81,00 m n.p.m.,
 - c) współrzędne geograficzne wylotu 16°55'05,56"E,
52°01'29,63"N,
- 2) wykonanie wylotu betonowego kanału deszczowego \varnothing 400 mm do rowu melioracji wodnych szczegółowych R-3, działka nr ewid. 232/1, obręb geodezyjny Dalewo, o następującej charakterystyce:
 - a) rzędna dna wylotu 83,92 m n.p.m.,
 - b) rzędna dna rowu 83,72 m n.p.m.,
 - c) współrzędne geograficzne wylotu 16°55'41,13"E,
52°01'56,63"N,
- 3) przebudowa przepustu na rowie melioracji wodnych szczegółowych R-2 – zmiana średnicy przepustu z \varnothing 30 cm na \varnothing 60 cm, działka nr ewid. 325, obręb geodezyjny Dalewo, o następujących parametrach technicznych:
 - a) długość przepustu – 10 m,
 - b) konstrukcja przepustu – żelbetowa,
 - c) rzędna dna przepustu: wlot – 81,00 m. n.p.m.,
wylot – 80,90 m. n.p.m.,
 - d) rzędna góry przepustu – 81,55 m n.p.m.,
 - e) współrzędne geograficzne przepustu 16°55'04,50"E,
52°01'28,91"N,
- 4) przebudowa przepustu na rowie melioracji wodnych szczegółowych R-3 – zmiana średnicy przepustu z \varnothing 60 cm na \varnothing 80 cm, działki nr ewid.: 257, 115, 235/1, 232/1, obręb geodezyjny Dalewo, o następujących parametrach technicznych:
 - a) długość przepustu – 11 m,
 - b) konstrukcja przepustu – żelbetowa,

- c) rzędna dna przepustu: wlot – 83,84 m. n.p.m.,
wylot – 83,72 m. n.p.m.,
- d) rzędna góry przepustu – 84,58 m n.p.m.,
- e) współrzędne geograficzne wylotu 16°55'40,92''E,
52°01'56,76''N,

- 2. Szczególne korzystanie z wód w zakresie wprowadzania wód opadowych i roztopowych z drogi gminnej klasy „L” w Dalewie poprzez projektowane wyloty do istniejących rowów melioracji wodnych szczegółowych R – 2 i R – 3.

II. Określa :

- 1. Ilość odprowadzanych wód opadowych i roztopowych:
 - 1) rów R – 2:
 - a) $Q_{\max.h.} = 83,9 \text{ m}^3/\text{h}$,
 - b) $Q_{\text{śr. dob.}} = 29,0 \text{ m}^3/\text{d}$,
 - c) $Q_{\max.roc.} = 10\,578 \text{ m}^3/\text{rok}$,
 - 2) rów R – 3:
 - a) $Q_{\max.h.} = 42,04 \text{ m}^3/\text{h}$,
 - b) $Q_{\text{śr. dob.}} = 8,30 \text{ m}^3/\text{d}$,
 - c) $Q_{\max.roc.} = 3032 \text{ m}^3/\text{rok}$.
- 2. Powierzchnię zlewni - 13,78 ha (jezdnia, chodniki - 1,35 ha, powierzchnie niezabudowane, luźna zabudowa zagrodowa - 12,43 ha).

III. Zobowiązuje Gminę Śrem do:

- 1. Utrzymywania urządzeń wodnych w należyтым stanie technicznym.
- 2. Partycypowania w kosztach utrzymania rowów melioracji wodnych szczegółowych R – 2 i R – 3 proporcjonalnie do odnoszonych korzyści.

IV. Zastrzega, że organ wydający pozwolenie wodnoprawne może:

- 1. Cofnąć lub ograniczyć pozwolenie wodnoprawne, jeżeli uprawniony zmienia cel i zakres korzystania z wód lub warunki wykonywania uprawnień ustalonych w pozwoleniu oraz gdy urządzenia wodne wykonane zostały niezgodnie z warunkami ustalonymi w pozwoleniu wodnoprawnym lub nie są należycie utrzymywane.
- 2. Zmienić zakres obowiązków ustalony w niniejszej decyzji w terminie późniejszym.

V. Ustala termin ważności niniejszej decyzji do dnia 6 lipca 2021 roku.

Uzasadnienie

Do Starosty Śremskiego wpłynął wniosek Pana Zenona Jurgi, pełnomocnika Gminy Śrem, w sprawie udzielenia pozwolenia wodnoprawnego na wykonanie urządzeń wodnych: przebudowę istniejącego wylotu kanalizacji deszczowej na rowie zlokalizowanym na działce nr ewid. 325, obręb geodezyjny Dalewo - zmiana średnicy z Ø 300 mm na Ø 400 mm, wykonanie wylotu betonowego kanału deszczowego Ø 400 mm do rowu melioracji wodnych szczegółowych R-3, działka nr ewid. 232/1, obręb geodezyjny Dalewo, przebudowę przepustu na rowie melioracji wodnych szczegółowych R-2 - zmiana średnicy przepustu z Ø 30 cm na Ø 60 cm, działka nr ewid. 325, obręb geodezyjny Dalewo, przebudowę przepustu na rowie melioracji wodnych szczegółowych R-3 – zmiana średnicy przepustu z Ø 60 cm na Ø 80 cm, działki nr ewid. 257, 115, 235/1,

232/1, obręb geodezyjny Dalewo, oraz szczególne korzystanie z wód w zakresie wprowadzania wód opadowych i roztopowych z drogi gminnej klasy „L” w Dalewie, poprzez projektowane wyloty, do istniejących rowów melioracji wodnych szczegółowych R-2 i R-3.

Przedmiotowa droga realizowana będzie na terenie nieruchomości o nr ewid.: 176, 184, 112, 113, 114, 115, 116/1, 116/2, 117/1, 117/2, 118, 143/1, 144/2, 144/3, 229/1, 230/1, 232/1, 235/1, 236, 257, 325, 285, obręb geodezyjny Dalewo.

Do wniosku dołączono operat wodnoprawny.

Zgodnie z art. 127 ust. 6 ustawy - Prawo wodne (Dz. U. z 2005r. Nr 239, poz. 2019, z późn. zm.) Starosta Śremski podał do publicznej wiadomości informację o wszczęciu postępowania administracyjnego poprzez wywieszenie na tablicy ogłoszeń urzędowych w Starostwie Powiatowym w Śremie i w Urzędzie Miejskim w Śremie. Nie wniesiono uwag do przedmiotowej sprawy.

Rejonowy Związek Spółek Wodnych w Śremie uzgodnił odprowadzanie wód opadowych i roztopowych z drogi gminnej do rowów melioracji wodnych szczegółowych R-2 i R-3 na warunkach określonych w piśmie z dnia 22 kwietnia 2011r. Nr 43/UZG/2011. Ponadto Pan Zenon Jurga, pełnomocnik Gminy Śrem, zawarł w pkt 2 lit. d operatu wodnoprawnego wymóg odmulenia dna istniejących rowów R-2 i R-3 na długości po 50 m w górę i dół od przepustów pod drogą gminną.

W pozwoleniu wodnoprawnym odstąpiono od wskazania dopuszczalnych wskaźników zanieczyszczeń w odprowadzanych wodach opadowych i roztopowych o których mowa w § 19 ust. 1 rozporządzenia Ministra Środowiska z dnia 24 lipca 2006r. w sprawie warunków, jakie należy spełnić przy wprowadzaniu ścieków do wód lub do ziemi, oraz w sprawie substancji szczególnie szkodliwych dla środowiska wodnego (Dz.U. Nr 137, poz. 984, z późn. zm.), ponieważ przedmiotowa droga w miejscowości Dalewo jest drogą gminną zlokalizowaną na terenie wiejskim. Zgodnie z ww. przepisem dopuszczalne wskaźniki zanieczyszczeń wód opadowych i roztopowych dotyczą m. in. dróg powiatowych klasy G oraz terenów miast.

W myśl art. 136 ust. 1 pkt 1 i 2 ustawy - Prawo wodne, organ wydający pozwolenie wodnoprawne może je cofnąć lub ograniczyć bez odszkodowania, jeżeli zakład zmienia cel i zakres korzystania z wód lub warunki wykonywania uprawnień ustalonych w pozwoleniu, oraz gdy urządzenia wodne wykonane zostały niezgodnie z warunkami ustalonymi w pozwoleniu wodnoprawnym lub nie są należycie utrzymywane.

Zgodnie z art. 123 ust. 2 ustawy - Prawo wodne pozwolenie wodnoprawne nie rodzi praw do nieruchomości i urządzeń wodnych koniecznych do jego realizacji oraz nie narusza praw własności i uprawnień osób trzecich przysługujących wobec tych nieruchomości i urządzeń.

W myśl art. 122 ust. 1 pkt 1 i pkt 3 ustawy – Prawo wodne na wykonanie urządzeń wodnych i wprowadzanie ścieków do wód lub do ziemi wymagane jest pozwolenie wodnoprawne.

Zgodnie z art. 127 ust. 3 ustawy - Prawo wodne pozwolenie wodnoprawne na wprowadzanie ścieków do wód lub do ziemi wydaje się na okres nie dłuższy niż 10 lat.


Zgodnie z art. 135 pkt 3 ustawy - Prawo wodne pozwolenie wodnoprawne wygasa, jeżeli zakład nie rozpoczął wykonywania urządzeń wodnych w terminie 3 lat od dnia, w którym pozwolenie wodnoprawne na wykonanie tych urządzeń stało się ostateczne.

Zgodnie z art. 140 ust. 1 ustawy Prawo wodne organem właściwym do wydawania pozwoleń wodnoprawnych, jest starosta, wykonujący to zadanie jako zadanie z zakresu administracji rządowej.

Biorąc powyższe pod uwagę orzeczono jak w sentencji.

Pouczenie

Od niniejszej decyzji służy stronie odwołanie do Dyrektora Regionalnego Zarządu Gospodarki Wodnej w Poznaniu za pośrednictwem Starosty Śremskiego w terminie 14 dni od dnia jej doręczenia.



z up. STAROSTY
Witold Sasiadek
Naczelnik Wydziału Ochrony
Środowiska, Rolnictwa i Leśnictwa

Otrzymują:

1. Pan Zenon Jurga -pełnomocnik
Dąbrowa, ul. Leśna 26, 62 – 070 Dopiewo
2. Gmina Śrem
3. Pan Krzysztof Lewandowski
Dalewo 65
63 – 100 Śrem
4. Pan Marcin Lewandowski
Dalewo 65
63 – 100 Śrem
5. Pani Izabela Werwińska
Dalewo 22
63 – 100 Śrem
6. Pan Przemysław Werwiński
Dalewo 22
63 – 100 Śrem
7. Rejonowy Związek Spółek Wodnych w Śremie
ul. Ogrodowa 39
63 – 100 Śrem
8. A/a

Sprawę prowadzi:
Alina Wolarczyk
Inspektor
tel. 061 28 37 001 wew. 305

Opłaty skarbowej nie pobrano na podstawie
art. 7 pkt 3 ustawy z dnia 16 listopada 2006 r.
o opłacie skarbowej (Dz. U. Nr 225, poz. 1635, ze zm.)
(podać podstawę prawną jej niepobrania)

Witold Wolarczyk
.....
imię nazwisko : stanowisko służbowe :
inspektor

3. OPERAT TERENOWO PRAWNY

1. Wykaz właścicieli i władających
2. Mapa ewidencyjna 1:2 000 obręb Dalewo ark. 2 i 3
3. Mapa ewidencyjna 1:2 000 obręb Dalewo ark. 4

**Powiatowy Ośrodek Dokumentacji
Geodezyjnej i Kartograficznej
w Śremie (2)**

63-100 ŚREM, ul. Mickiewicza 46
tel. (0 61) 2832939, 2835562

Wykaz właścicieli i władających

z dnia 04.11.2010

Gospodarstwo pomocnicze
w likwidacji

Jednostka ewidencyjna: 302604_5, ŚREM - OBSZAR WIEJSKI

Obręb: 0005 - DALEWO

Nazwisko i imię (Nazwa) właściciela lub władającego	Charakter władania	Udział	Adres zamieszkania (siedziba)
DOPIERAŁA EMILIA STANISŁAWA	właściciel	1/1M	ŚREM, DALEWO 119
DOPIERAŁA JAN HIERONIM	właściciel	M	ŚREM, DALEWO 119

Ark.	Działka	Pow.	Położenie	KW	Jedn. rej.
3	116/2	0.7650	119	KW 5811	G.9
Id dz: 302604_5.0005.116/2					
3	236	2.3774		KW 5811	G.9
Id dz: 302604_5.0005.236					

Nazwisko i imię (Nazwa) właściciela lub władającego	Charakter władania	Udział	Adres zamieszkania (siedziba)
MARCINIAK WIESŁAW FRANCISZEK	właściciel	1/1	63-100 ŚREM, DALEWO 12

Ark.	Działka	Pow.	Położenie	KW	Jedn. rej.
3	230/1	3.0361	12	KW 2433	G.24
Id dz: 302604_5.0005.230/1					

Nazwisko i imię (Nazwa) właściciela lub władającego	Charakter władania	Udział	Adres zamieszkania (siedziba)
KLAK EDWARD	właściciel	1/1M	ŚREM, DALEWO 120
KLAK HELENA ANNA	właściciel	M	ŚREM, DALEWO 120
LEWANDOWSKA HANNA BARBARA	dzierżawca	M1	63-100 ŚREM, DALEWO 127
LEWANDOWSKI RYSZARD MARIAN	dzierżawca	79433/82251M1	63-100 ŚREM, DALEWO 127

Ark.	Działka	Pow.	Położenie	KW	Jedn. rej.
3	114	0.6247	120	KW 1111	G.33
Id dz: 302604_5.0005.114					
Udział w przedmiocie dzierżawy: 1/1.					

Nazwisko i imię (Nazwa) właściciela lub władającego	Charakter władania	Udział	Adres zamieszkania (siedziba)
DUSZYŃSKA KRYSTYNA	współwłaściciel	1/2	ŚREM, DALEWO 6
DUSZYŃSKI PAWEŁ	współwłaściciel	1/2	ŚREM, DALEWO 6

Ark.	Działka	Pow.	Położenie	KW	Jedn. rej.
3	117/2	1.6019	117	KW 13279	G.34
Id dz: 302604_5.0005.117/2					

Nazwisko i imię (Nazwa) właściciela lub władającego		Charakter władania	Udział	Adres zamieszkania (siedziba)
NOWAK GRAŻYNA		właściciel	1/1M	ŚREM, DALEWO 4
NOWAK PAWEŁ JAN		właściciel	M	ŚREM, DALEWO 4

Ark.	Działka	Pow.	Położenie	KW	Jedn. rej.
2	184	2.1328		KW 9881	G.40
Id dz: 302604_5.0005.184					

Nazwisko i imię (Nazwa) właściciela lub władającego		Charakter władania	Udział	Adres zamieszkania (siedziba)
MIKOŁAJCZAK MARIOLA EWA		właściciel	1/1	63-100 ŚREM, DALEWO 121

Ark.	Działka	Pow.	Położenie	KW	Jedn. rej.
3	113	0.4426		KW 1125	G.41
Id dz: 302604_5.0005.113					

Nazwisko i imię (Nazwa) właściciela lub władającego		Charakter władania	Udział	Adres zamieszkania (siedziba)
WERWIŃSKA IZABELA		właściciel	M	63-100 ŚREM, DALEWO 22
WERWIŃSKI PRZEMYSŁAW		właściciel	1/1M	63-100 ŚREM, DALEWO 22

Ark.	Działka	Pow.	Położenie	KW	Jedn. rej.
3	232/1	0.7680		KW 3098	G.49
Id dz: 302604_5.0005.232/1					

Nazwisko i imię (Nazwa) właściciela lub władającego		Charakter władania	Udział	Adres zamieszkania (siedziba)
TACIAK GRZEGORZ		właściciel	1/1	63-100 ŚREM, DALEWO 99

Ark.	Działka	Pow.	Położenie	KW	Jedn. rej.
3	229/1	0.2948	3	KW 17578	G.61
Id dz: 302604_5.0005.229/1					

Nazwisko i imię (Nazwa) właściciela lub władającego		Charakter władania	Udział	Adres zamieszkania (siedziba)
POWIAT ŚREMSKI		właściciel	1/1	63-100 ŚREM, FLORIANA MARCINIAKA 2
POWIATOWY ZARZĄD DRÓG W ŚREMIE		trwały zarząd	1/1	

Ark.	Działka	Pow.	Położenie	KW	Jedn. rej.
4	285	1.2638		KW 37697	G.74
Id dz: 302604_5.0005.285					

Nazwisko i imię (Nazwa) właściciela lub władającego		Charakter władania	Udział	Adres zamieszkania (siedziba)
WOJEWÓDZTWO WIELKOPOLSKIE		właściciel	1/1	

Ark.	Działka	Pow.	Położenie	KW	Jedn. rej.
2	176	1.2057		KW 34199	G.93
Id dz: 302604_5.0005.176					
3	112	0.8995		KW 34199	G.93
Id dz: 302604_5.0005.112					
3	144/2	0.0145		KW 34199	G.93
Id dz: 302604_5.0005.144/2					

Nazwisko i imię (Nazwa) właściciela lub władającego	Charakter władania	Udział	Adres zamieszkania (siedziba)
MARCINIAK DOROTA MAGDALENA	właściciel	1/1M	63-100 ŚREM, DALEWO 112
MARCINIAK SŁAWOMIR GRZEGORZ	właściciel	M	63-100 ŚREM, DALEWO 112

Ark.	Działka	Pow.	Położenie	KW	Jedn. rej.
3	118	0.8839	111,112	KW 13896	G.95
Id dz: 302604_5.0005.118					

Nazwisko i imię (Nazwa) właściciela lub władającego	Charakter władania	Udział	Adres zamieszkania (siedziba)
TACIAK MAGDALENA MARIA	właściciel	1/1M	63-100 ŚREM, PYSZĄCA, PODGÓRNA 4
TACIAK ROMAN JÓZEF	właściciel	M	63-100 ŚREM, PYSZĄCA, PODGÓRNA 4

Ark.	Działka	Pow.	Położenie	KW	Jedn. rej.
3	116/1	0.7980		KW 16822	G.106
Id dz: 302604_5.0005.116/1					

Nazwisko i imię (Nazwa) właściciela lub władającego	Charakter władania	Udział	Adres zamieszkania (siedziba)
GMINA ŚREM	właściciel	1/1	

Ark.	Działka	Pow.	Położenie	KW	Jedn. rej.
3	117/1	0.0919		KW 24569	G.115
Id dz: 302604_5.0005.117/1					
3	143/1	0.6057		KW 24569	G.115
Id dz: 302604_5.0005.143/1					
3	144/3	0.1846		KW 24569	G.115
Id dz: 302604_5.0005.144/3					
3	257	0.4348		KW 24569	G.115
Id dz: 302604_5.0005.257					
4	325	0.1491		KW 24569	G.115
Id dz: 302604_5.0005.325					

Nazwisko i imię (Nazwa) właściciela lub władającego	Charakter władania	Udział	Adres zamieszkania (siedziba)		
LEWANDOWSKI KRZYSZTOF	właściciel	1/1	63-100 ŚREM, DALEWO 65		
Ark.	Działka	Pow.	Położenie	KW	Jedn. rej.
3	115	1.6078		KW 40101	G.143
Id dz: 302604_5.0005.115					

Nazwisko i imię (Nazwa) właściciela lub władającego	Charakter władania	Udział	Adres zamieszkania (siedziba)		
LEWANDOWSKI MARCIN	właściciel	1/1	63-100 ŚREM, DALEWO 65		
Ark.	Działka	Pow.	Położenie	KW	Jedn. rej.
3	235/1	2.2950		KW 40102	G.144
Id dz: 302604_5.0005.235/1					

Niniejszy dokument nie podlega opłacie
skarbowej na podstawie art. 3 ustawy o
opłacie skarbowej z dnia 16 listopada 2006r.
(Dz.U. Nr 225, poz. 1635)

Sporządził(a): Mariola Żuchowicz

Z-ca Kierownika
[Podpis]
Krzysztof Tomczak