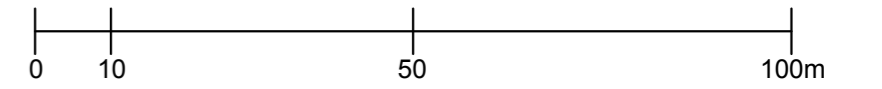







**MIEJSCOWY PLAN ZAGOSPODAROWANIA PRZESTRZENNEGO
TRZECH OBSZARÓW POŁOŻONYCH
NA TERENIE "HELENKI" W ŚREMIE**

SKALA 1:1000



OBJAŚNIENIA

-  GRANICA OBSZARU OBJĘTEGO PLANEM MIEJSCOWYM
-  LINIA ROZGRANICZAJĄCA TERENY O RÓŻNYM PRZEZNACZENIU
LUB RÓŻNYCH ZASADACH ZAGOSPODAROWANIA
-  NIEPRZEKACZALNA LINIA ZABUDOWY
-  MN TERENY ZABUDOWY MIESZKANIOWEJ JEDNORODZINNEJ
-  MN/U TEREN ZABUDOWY MIESZKANIOWEJ JEDNORODZINNEJ
I ZABUDOWY USŁUGOWEJ

**WYRYS ZE STUDYUM UWARUNKOWAŃ I KIERUNKÓW
ZAGOSPODAROWANIA PRZESTRZENNEGO GMINY ŚREM
skala 1 : 10 000**

