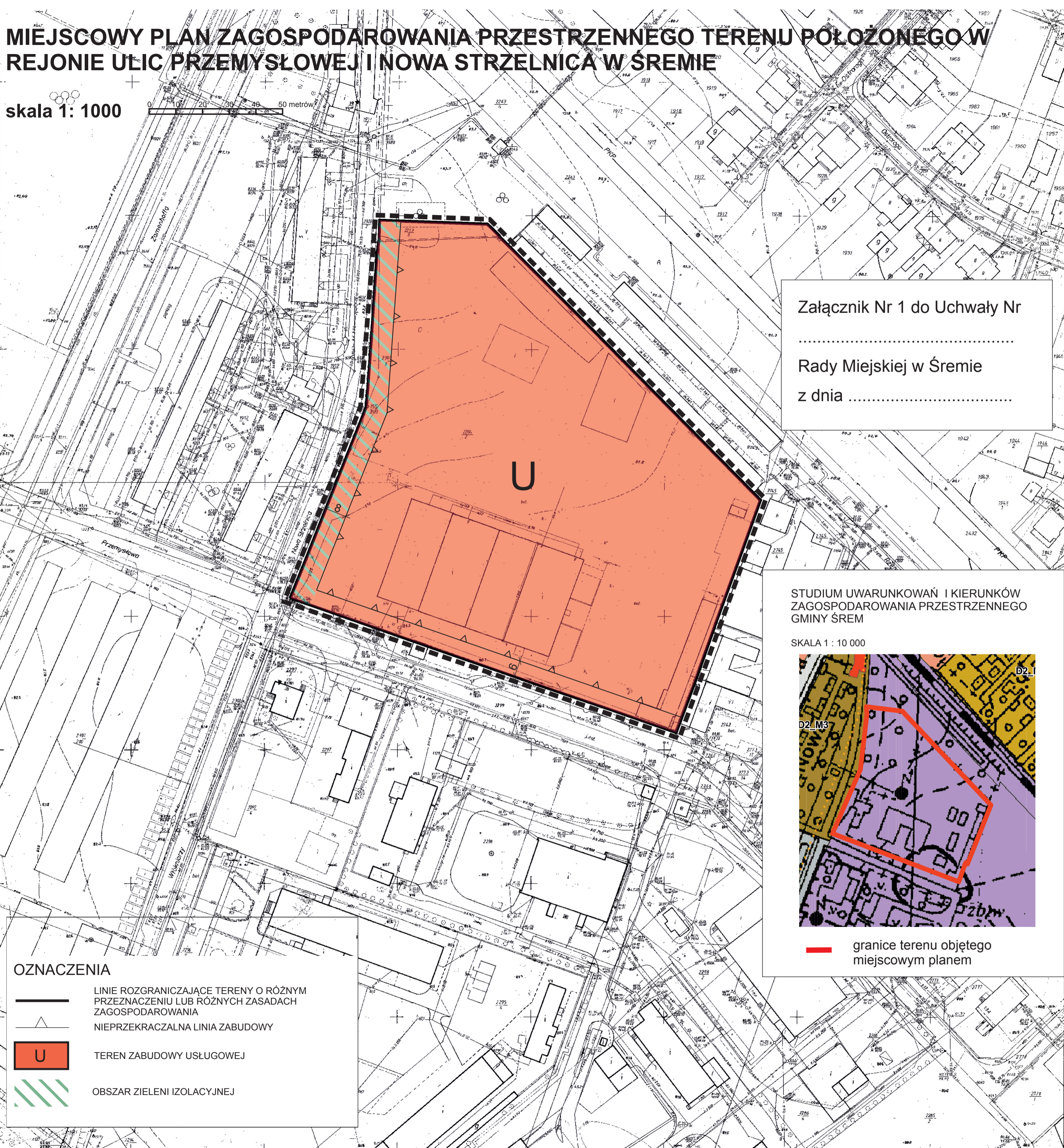


MIEJSCOWY PLAN ZAGOSPODAROWANIA PRZESTRZENNEGO TERENU POŁOŻONEGO W REJONIE ULIC PRZEMYSŁOWEJ I NOWA STRZELNICA W ŚREMIE

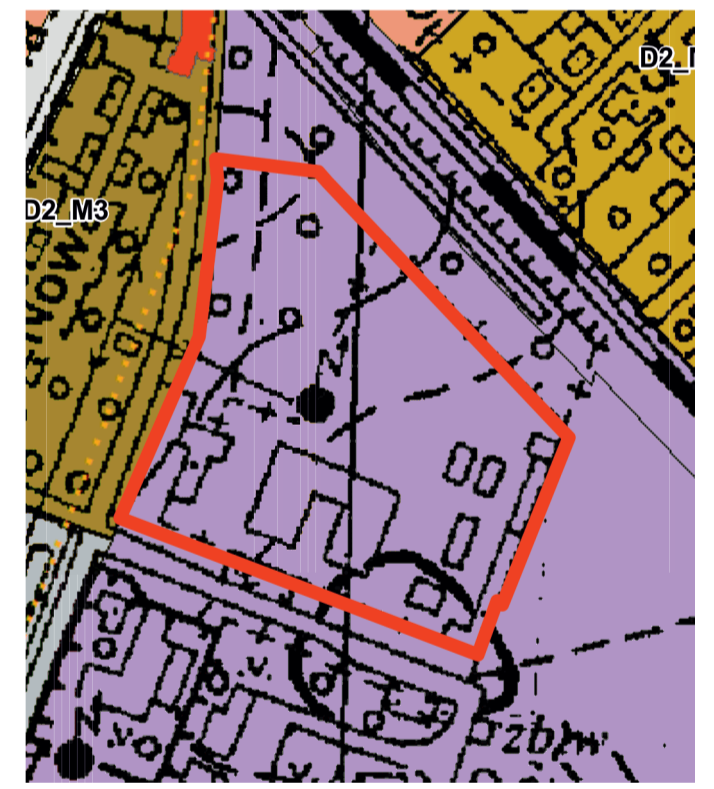
skala 1: 1000



Załącznik Nr 1 do Uchwały Nr
Rady Miejskiej w Śremie
z dnia

STUDIUM UWARUNKOWAŃ I KIERUNKÓW
ZAGOSPODAROWANIA PRZESTRZENNEGO
GMINY ŚREM

SKALA 1 : 10 000



— granice terenu objętego
miejscowym planem

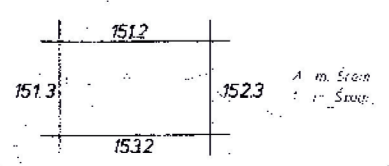
OZNACZENIA

- LINIE ROZGRANICZAJĄCE TERENY O RÓŻNYM PRZEZNACZENIU LUB RÓŻNYCH ZASADACH ZAGOSPODAROWANIA
- NIEPRZEKARCZALNA LINIA ZABUDOWY
- TEREN ZABUDOWY USŁUGOWEJ
- OBSZAR ZIELENI IZOLACYJNEJ

433.114.151.4
skala 1 : 1000

MAPA ZASADNICZA
Zaktualizowano w r. 1981 przez
OKRĘGOWE PRZEDSIĘBIORSTWO GEODEZYJNO
KARTOGRAFICZNE W POZNANIU

Nakładki Tematyczne	
Sytuacja planimetryczna	S
Rzeczny teren	W
Użytkowanie terenu	U



7.12.1983
59/9-1/83
1.12.1987