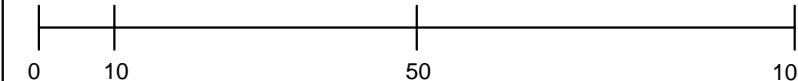
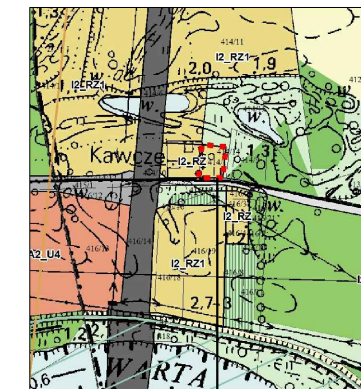


**MIJSCOWY PLAN  
ZAGOSPODAROWANIA PRZESTRZENNEGO  
DWÓCH OBSZARÓW  
POŁOŻONYCH W OBRĘBIE WSI KAWCZE**

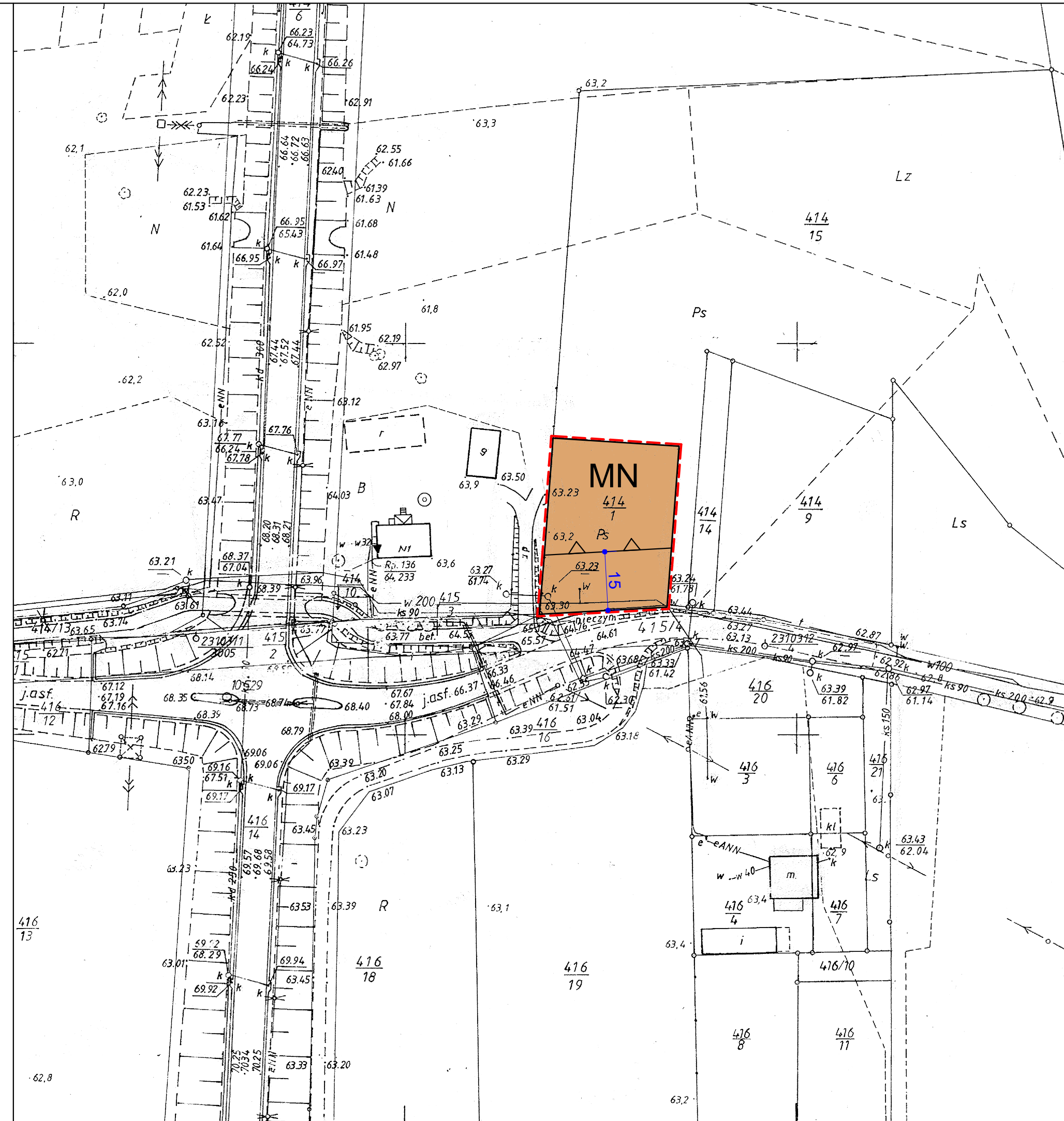
SKALA 1:1000







WYRYS ZE STUDYUM UWARUNKWAŃ  
I KIERUNKÓW ZAGOSPODAROWANIA  
PRZESTRZENNEGO GMINY ŚREM  
skala 1 : 10 000



GRANICA OBSZARU OBJĘTEGO PLANEM



**OBJAŚNIENIA**

-  GRANICA OBSZARU OBJĘTEGO PLANEM MIJSCOWYM
-  LINIA ROZGRANICZAJĄCA TERENY O RÓŻNYM PRZEZNACZENIU LUB RÓŻNYCH ZASADACH ZAGOSPODAROWANIA
-  NIEPRZEKRACZALNA LINIA ZABUDOWY
-  TEREN ZABUDOWY MIESZKANIOWEJ JEDNORODZINNEJ