

UCHWAŁA NR 426/XLIV/2018 RADY MIEJSKIEJ W ŚREMIE

z dnia 26 kwietnia 2018 r.

w sprawie miejscowego planu zagospodarowania przestrzennego terenów górnictw w Lucinach i Mechlinie

Na podstawie art. 20 ust. 1 ustawy z dnia 27 marca 2003 r. o planowaniu i zagospodarowaniu przestrzennym (Dz. U. z 2017 r. poz. 1073 i 1566), Rada Miejska w Śremie uchwała, co następuje:

§ 1. 1. Uchwala się miejscowy plan zagospodarowania przestrzennego terenów górniczych w Lucinach i Mechlinie, po stwierdzeniu, że nie narusza on ustaleń Studium Uwarunkowań i Kierunków Zagospodarowania Przestrzennego Gminy Śrem (uchwała Nr 48/V/07 Rady Miejskiej w Śremie z dnia 8 lutego 2007 roku, zmieniona uchwałą Nr 215/XXV/08 Rady Miejskiej w Śremie z dnia 26 czerwca 2008 r., uchwałą Nr 24/V/11 Rady Miejskiej w Śremie z dnia 27 stycznia 2011 r., uchwałą Nr 242/XXV/2012 Rady Miejskiej w Śremie z dnia 21 sierpnia 2012 r., uchwałą Nr 33/V/2015 Rady Miejskiej w Śremie z dnia 26 lutego 2015 r. oraz uchwałą Nr 305/XXXII/2017 Rady Miejskiej w Śremie z dnia 27 kwietnia 2017 r.).

2. Załączniki do niniejszej uchwały stanowią:

- 1) załączniki nr 1 i 2 – rysunki miejscowego planu, opracowane w skali 1:2000;
- 2) załącznik nr 3 – rozstrzygnięcie Rady Miejskiej w Śremie o sposobie rozpatrzenia uwag do projektu planu;
- 3) załącznik nr 4 – rozstrzygnięcie Rady Miejskiej w Śremie o sposobie realizacji, zapisanych w planie, inwestycji z zakresu infrastruktury technicznej, które należą do zadań własnych gminy, oraz zasadach ich finansowania, zgodnie z przepisami o finansach publicznych.

3. Granice miejscowego planu zagospodarowania przestrzennego określają rysunki miejscowego planu.

§ 2. Określenie „pas ochronny” oznacza pas terenu położony między górnym bezpiecznym obrzeżem wyrobiska, a linią ograniczającą obiekt lub teren chroniony od strony wyrobiska, który może stanowić część filara ochronnego.

§ 3. W zakresie przeznaczenia terenów oraz linii rozgraniczających tereny o różnym przeznaczeniu lub różnych zasadach zagospodarowania ustala się:

- 1) przeznaczenie terenów: tereny górnicze, oznaczone symbolami **1PG** i **2PG**;
- 2) linie rozgraniczające tereny o różnym przeznaczeniu lub różnych zasadach zagospodarowania.

§ 4. 1. W zakresie zasad ochrony i kształtowania ładu przestrzennego, zasad kształtowania krajobrazu oraz wymagań wynikających z potrzeb kształtowania przestrzeni publicznych ustala się lokalizację obszarów górniczych i pasów ochronnych, oznaczonych symbolem na rysunku.

2. Dopuszcza się:

- 1) lokalizację terenu obsługi technicznej, w zależności od sposobu i postępu eksploatacyjnego;
- 2) lokalizację dróg wewnątrzzakładowych oraz tymczasowych obiektów budowlanych, takich jak: parkingi dla potrzeb własnych i klientów oraz obiekty mieszczące pomieszczenia socjalne i sanitarne na terenie obsługi technicznej;
- 3) zmianę przebiegu rowu melioracyjnego zlokalizowanego na terenie **1PG**, zgodnie z przepisami odrębnymi.

§ 5. W zakresie zasad ochrony środowiska, przyrody i krajobrazu ustala się:

- 1) zagospodarowanie odpadów zgodnie z przepisami odrębnymi;
- 2) zagospodarowanie wód opadowych i roztopowych na terenie nieruchomości, zgodnie z przepisami odrębnymi;
- 3) odprowadzanie ścieków bytowych zgodnie z przepisami odrębnymi;
- 4) wykorzystanie zgromadzonych mas ziemnych, w tym próchnicznej warstwy gleby do prac rekultywacyjnych;
- 5) przeznaczenie wyrobisk, po ich wyeksploatowaniu, na zbiorniki wodne i zieleń, a pasów ochronnych na tereny zieleni.

§ 6. W zakresie zasad ochrony dziedzictwa kulturowego i zabytków, w tym krajobrazów kulturowych, oraz dóbr kultury współczesnej ustala się strefę ochrony konserwatorskiej zewidencjonowanego stanowiska archeologicznego, zlokalizowanego na części terenu **2PG**, przy czym zasady ochrony zabytków archeologicznych i zasady postępowania w związku ze zmianą zagospodarowania terenu, pracami ziemnymi oraz budową obiektów budowlanych w strefie ochrony archeologicznej, określa ustawa z dnia 23 lipca 2003 r. o ochronie zabytków i opiece nad zabytkami (Dz. U. z 2017 r. poz. 2187, z 2018 r. poz. 10).

§ 7. W zakresie granic i sposobów zagospodarowania terenów lub obiektów podlegających ochronie, ustalonych na podstawie odrębnych przepisów, w tym terenów górniczych, a także obszarów szczególnego zagrożenia powodzią oraz obszarów osuwania się mas ziemnych ustala się:

- 1) uwzględnienie warunków i ograniczeń, wynikających z lokalizacji terenów **1PG** i **2PG** w granicach głównego zbiornika wód podziemnych nr 150 Pradolina Warszawa – Berlin;
- 2) wydobywanie systemem odkrywkowym kruszywa naturalnego ze złoża „Luciny LK” na terenie **1PG**;
- 3) wydobywanie systemem odkrywkowym kruszywa naturalnego ze złoża „Mechlin” KN 13448 na terenie **2PG**;
- 4) szerokość pasów ochronnych, zgodnie z rysunkiem miejscowego planu, w odległości:
 - a) 6,0 m od użytków rolnych,
 - b) 10,0 m od drogi,
 - c) 12,0 m od użytków leśnych,
 - d) 10,0 m od rowu melioracyjnego.

§ 8. W zakresie szczególnych warunków zagospodarowania terenów oraz ograniczeń w ich użytkowaniu ustala się zakaz zabudowy, za wyjątkiem tymczasowych obiektów budowlanych, niezbędnych do funkcjonowania zakładu górniczego, wskazanych w §4 pkt 2.

§ 9. 1. W zakresie zasad rozbudowy i budowy systemów komunikacji ustala się:

- 1) komunikację drogami wewnątrzzakładowymi;
- 2) liczbę miejsc do parkowania: minimum dwa miejsca dla samochodów osobowych na czterech pracowników.

2. Transport do i z terenów górniczych, drogami wojewódzkimi nr 434 i 432, stanowiącymi zewnętrzny układ komunikacyjny obszaru miejscowego planu, należy prowadzić zgodnie z przepisami odrębnymi.

§ 10. W zakresie zasad rozbudowy i budowy systemów infrastruktury technicznej ustala się:

- 1) możliwość utrzymania istniejących urządzeń infrastruktury technicznej z dopuszczeniem: rozbudowy, przebudowy i rozbiórki;
- 2) zaopatrzenie w energię elektryczną: z urządzeń infrastruktury technicznej;
- 3) zaopatrzenie w wodę: ze źródeł indywidualnych.

§ 11. Ustala się 30 % stawkę, o której mowa w art. 36 ust. 4 ustawy z dnia 27 marca 2003 r. o planowaniu i zagospodarowaniu przestrzennym.

§ 12. Wykonanie niniejszej uchwały powierza się Burmistrzowi Śremu.

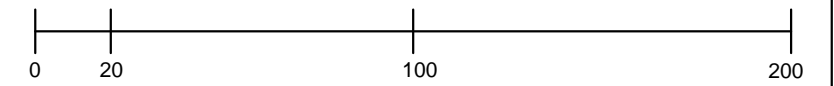
§ 13. Uchwała wchodzi w życie po upływie 14 dni od dnia ogłoszenia w Dzienniku Urzędowym Województwa Wielkopolskiego.

Przewodnicząca Rady






Katarzyna Sarnowska

**MIEJSCOWY PLAN ZAGOSPODAROWANIA PRZESTRZENNEGO
TERENÓW GÓRNICZYCH W LUCINACH I MECHLINIE**

SKALA 1:2000



OBJAŚNIENIA

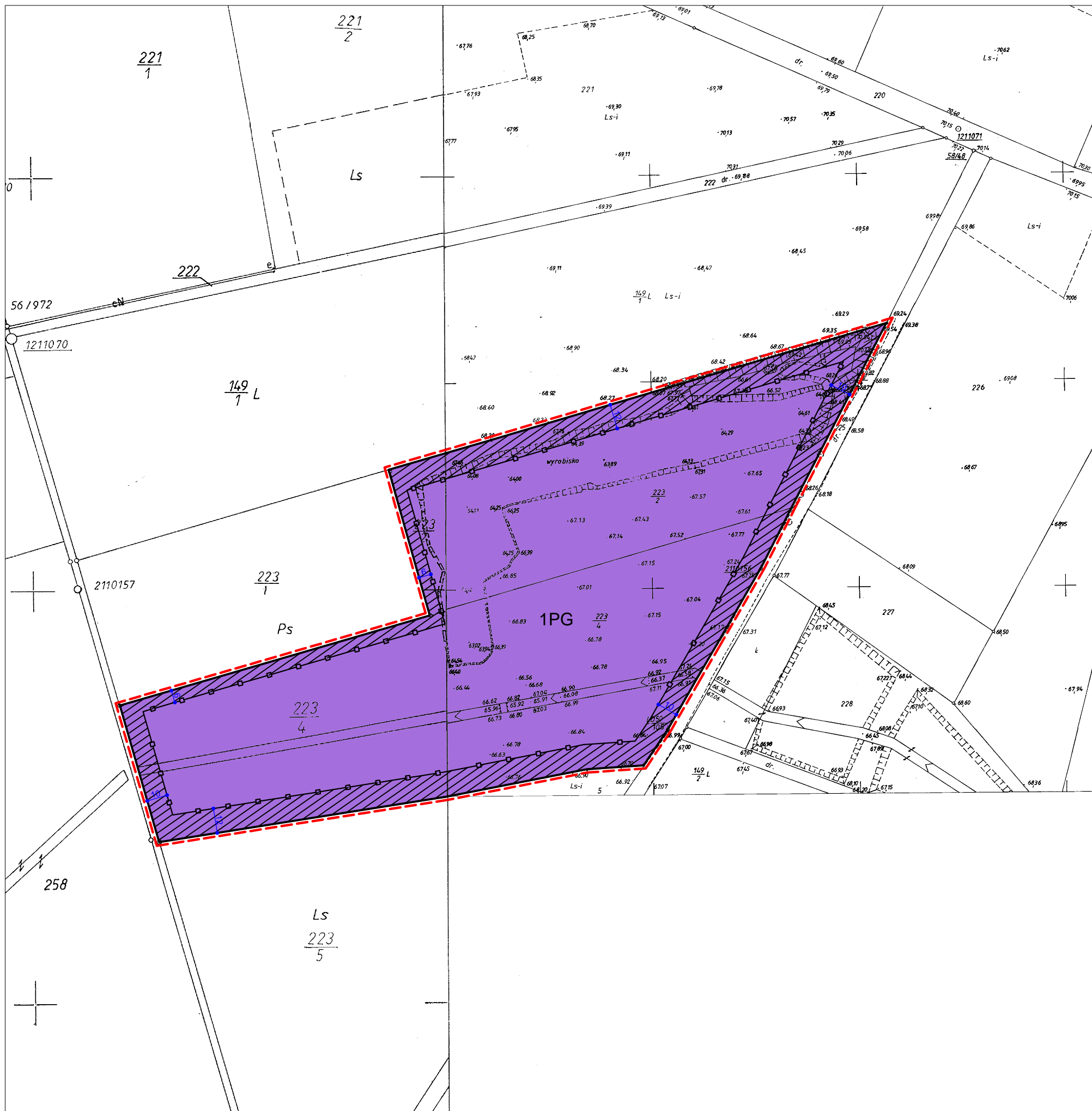
-  GRANICA OBSZARU OBJĘTEGO MIEJSCOWYM PLANEM
-  LINIA ROZGRANICZAJĄCA TERENY O RÓŻNYM PRZEZNACZENIU
LUB RÓŻNYCH ZASADACH ZAGOSPODAROWANIA
-  OBSZAR GÓRNICZY
-  **PG** TERENY GÓRNICZE
-  PASY OCHRONNE

LUCINY

WYRYS ZE STUDYUM UWARUNKOWAŃ
I KIERUNKÓW ZAGOSPODAROWANIA
PRZESTRZENNEGO GMINY ŚREM
skala 1 : 10 000

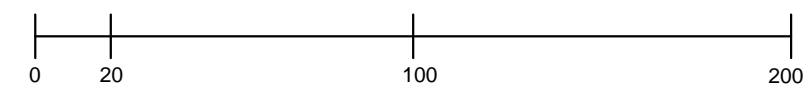


GRANICA OBSZARU OBJĘTEGO
MIEJSCOWYM PLANEM



**MIEJSCOWY PLAN ZAGOSPODAROWANIA PRZESTRZENNEGO
TERENÓW GÓRNICZYCH W LUCINACH I MECHLINIE**

SKALA 1:2000

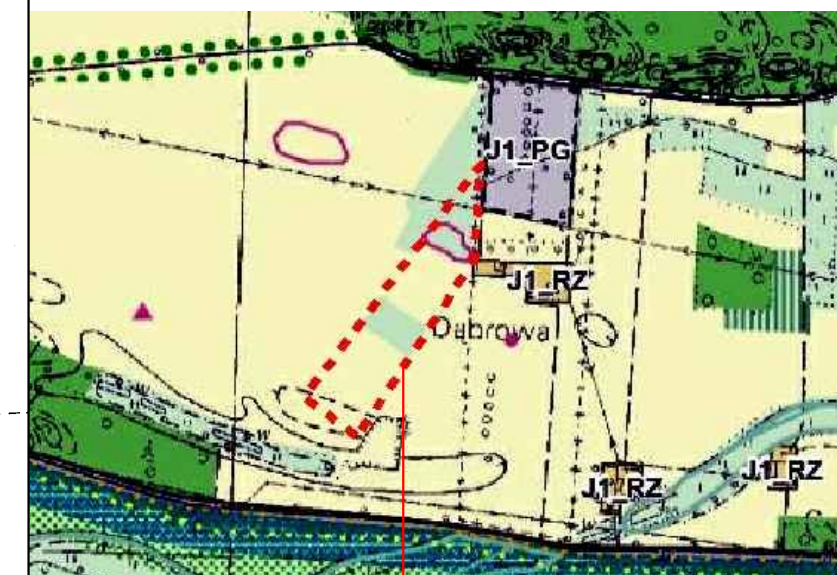


OBJAŚNIENIA

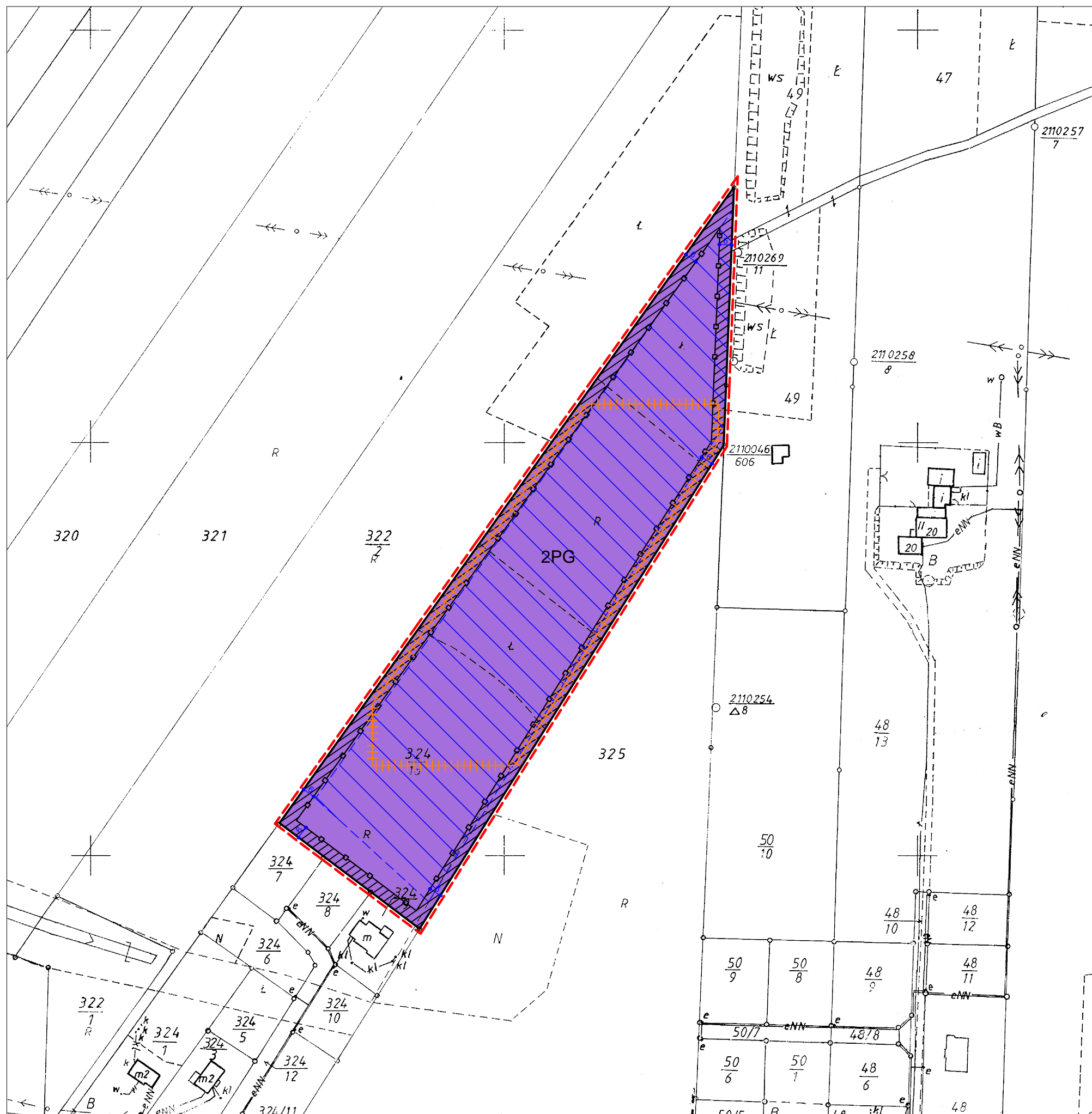
- GRANICA OBSZARU OBJĘTEGO MIEJSCOWYM PLANEM
- LINIA ROZGRANICZAJĄCA TERENY O RÓŻNYM PRZEZNACZENIU LUB RÓŻNYCH ZASADACH ZAGOSPODAROWANIA
- o OBSZAR GÓRNICZY
- TERENY GÓRNICZE
- PASY OCHRONNE
- STREFA OCHRONY KONSERWATORSKIEJ ZE WIDENCJONOWANEGO STANOWISKA ARCHEOLOGICZNEGO
- ZŁOŻE PIASKU "MECHLIN" KN 13448

MECHLIN

WYRYS ZE STUDIUM UWARUNKOWAŃ
I KIERUNKÓW ZAGOSPODAROWANIA
PRZESTRZENNEGO GMINY ŚREM
skala 1 : 10 000



GRANICA OBSZARU OBJĘTEGO
MIEJSCOWYM PLANEM



**Rozstrzygnięcie Rady Miejskiej w Śremie o sposobie rozpatrzenia uwag
do projektu planu**

Rada Miejska w Śremie nie rozstrzyga o sposobie rozpatrzenia uwag do projektu miejscowego planu zagospodarowania przestrzennego terenów górniczych w Lucinach i Mechlinie, ze względu na brak uwag.

Przewodnicząca Rady

Katarzyna Sarnowska

**Rozstrzygnięcie Rady Miejskiej w Śremie o sposobie realizacji
zapisanych w planie inwestycji z zakresu infrastruktury technicznej,
które należą do zadań własnych gminy, oraz zasadach ich finansowania,
zgodnie z przepisami o finansach publicznych**

Na podstawie art. 20 ust. 1 ustawy z dnia 27 marca 2003 r. o planowaniu i zagospodarowaniu przestrzennym Rada Miejska w Śremie nie rozstrzyga o sposobie realizacji, zapisanych w planie inwestycji z zakresu infrastruktury technicznej, które należą do zadań własnych gminy, ponieważ plan takich zadań nie przewiduje.

Przewodnicząca Rady

Katarzyna Sarnowska

Uzasadnienie

UCHWAŁY NR 426/XLIV/2018
RADY MIEJSKIEJ W ŚREMIE

z dnia 26 kwietnia 2018 r.

w sprawie miejscowego planu zagospodarowania przestrzennego terenów górniczych w Lucinach i Mechlinie

Zgodnie z art. 3 ust. 1 ustawy z dnia 27 marca 2003 r. o planowaniu i zagospodarowaniu przestrzennym kształtowanie i prowadzenie polityki przestrzennej na terenie gminy, w tym uchwalanie miejscowych planów zagospodarowania przestrzennego, należy do zadań własnych gminy.

Przedmiotowy projekt miejscowego planu opracowany został zgodnie z uchwałą Nr 307/XXXII/2017 Rady Miejskiej w Śremie z dnia 27 kwietnia 2017 r. w sprawie przystąpienia do sporządzenia miejscowego planu zagospodarowania przestrzennego terenów górniczych w Lucinach i Mechlinie.

Zgodnie z obowiązującym Studium Uwarunkowań i Kierunków Zagospodarowania Przestrzennego Gminy Śrem obszar objęty miejscowym planem obejmuje tereny rolnicze oraz łąk i pastwisk.

Stosownie do rozdziału 13.3 kierunków Studium w zakresie wytycznych geologicznych ustalono możliwość eksploatacji rozpoznanych kopalin na terenie gminy w następujących przypadkach:

- teren górniczy znajduje się poza obszarami, oznaczonymi w załączniku graficznym symbolami: M, ML, MG, U, G, Z, I, S, R, RZ, RZ*; wyjątkiem może być utworzenie terenu górniczego dla złoża gazu w Kalejach, jeżeli nie zostanie ograniczona możliwość zabudowy na terenach wielofunkcyjnej zabudowy wiejskiej,

- teren górniczy nie jest lokalizowany na terenie lasów i zalesień, oznaczonych kolorem w załączniku graficznym,

- eksploatacja jest zgodna z przepisami odrębnymi.

Burmistrz Śremu przeprowadził procedurę określoną w art. 17 ustawy o planowaniu i zagospodarowaniu przestrzennym.

W miejscowym planie odstąpiono od zamieszczenia szczegółowych warunków scalania i podziału nieruchomości, w związku z aktualną, dostosowaną do ustaleń niniejszego opracowania, strukturą podziałów i własnością terenu.

Zgodnie z art. 46 pkt 1 ustawy z dnia 3 października 2008 r.

o udostępnianiu informacji o środowisku i jego ochronie, udziale społeczeństwa w ochronie środowiska oraz o ocenach oddziaływania na środowisko (Dz. U. z 2017 r. poz. 1405, 1566 i 1999) projekty miejscowych planów zagospodarowania przestrzennego wymagają przeprowadzenia strategicznej oceny oddziaływania na środowisko.

W związku z powyższym Burmistrz Śremu:

- 1) uzgodnił stopień szczegółowości informacji zawartych w prognozie oddziaływania na środowisko;
- 2) sporządził prognozę oddziaływania na środowisko;
- 3) uzyskał wymagane ustawą opinie;
- 4) zapewnił możliwości udziału społeczeństwa w postępowaniu w sprawie oceny oddziaływania na środowisko skutków realizacji miejscowego planu.

Ponadto, poza procedurą planistyczną, na podstawie uchwały Nr 487/XLV/02 Rady Miejskiej w Śremie z dnia 26 kwietnia 2002 r. w sprawie statutów sołectw gminy Śrem (Dz. Urz. Woj. Wielk. z 2013 r.), Burmistrz Śremu:

- 1) poinformował pisemnie mieszkańców sołectw: Luciny i Mechlin, za pośrednictwem sołtysa, o przystąpieniu do sporządzenia miejscowego planu oraz o wyłożeniu projektu miejscowego planu do publicznego wglądu;
- 2) uzyskał pozytywne opinie zebrania wiejskich.

Sporządzając projekt miejscowego planu uwzględniono i zapewniono realizację wymogów art. 1 ust. 2 - 4 ustawy o planowaniu i zagospodarowaniu przestrzennym.

Uwzględniono wymagania ładu przestrzennego, w tym urbanistyki i architektury w odniesieniu do obszaru objętego miejscowym planem, poprzez wskazanie obszarów górniczych i pasów ochronnych oraz obiektów budowlanych towarzyszących projektowanej funkcji. Ustalenia w zakresie zasad ochrony środowiska, przyrody i krajobrazu kulturowego oraz zasad ochrony dziedzictwa kulturowego i zabytków oraz dóbr kultury współczesnej, dostosowują do walorów architektonicznych i krajobrazowych terenu, uwzględniając wymogi ochrony środowiska oraz ochrony krajobrazu kulturowego. Projektując przeznaczenie terenów brano pod uwagę wszelkie wymogi dotyczące ochrony zdrowia oraz bezpieczeństwa ludzi i mienia, potrzeby osób niepełnosprawnych i prawa mieszkańców, interes publiczny oraz wymogi wynikające z przepisów nadrzędnych, w tym potrzeb w zakresie rozwoju infrastruktury technicznej i zapewnienia odpowiedniej ilości i jakości wody, do celów zaopatrzenia ludności. Projekt planu uwzględnia prawo

własności oraz potrzeby obronności i bezpieczeństwa państwa.

Projektowany sposób zagospodarowania podkreśla walory ekonomiczne obszaru opracowania miejscowego planu.

Projekt miejscowego planu uwzględnia analizy ekonomiczne, środowiskowe i społeczne wykonane m.in. w Studium Uwarunkowań i Kierunków Zagospodarowania Przestrzennego Gminy Śrem oraz wykonane w trakcie prac analitycznych przed sporządzeniem projektu planu miejscowego. Analizy środowiskowe wykonane na potrzeby sporządzenia niniejszego miejscowego planu zostały wyrażone w prognozie oddziaływania na środowisko, natomiast analizy ekonomiczne zawiera prognoza skutków finansowych uchwalenia niniejszego planu miejscowego.

Wpływ na finanse publiczne, w tym budżet gminy został omówiony w prognozie skutków finansowych uchwalenia planu miejscowego. Sposób realizacji zadań własnych gminy został również omówiony w załączniku do uchwały uchwalającej miejscowy plan.

Nie przewiduje się realizacji dróg publicznych i infrastruktury technicznej, która obciążałaby budżet gminy.

Zasadniczym celem opracowania była zmiana ustaleń obowiązujących miejscowych planów zagospodarowania przestrzennego, w związku z uwzględnieniem wniosków prywatnych inwestorów. Modyfikacje dotyczą umożliwienia dalszej eksploatacji kopalin ze złóż w zgodzie z zapisami Studium Uwarunkowań i Kierunków Zagospodarowania Przestrzennego Gminy Śrem.

W związku z zachowaniem trybu sporządzania miejscowego planu, wymaganego ustawą o planowaniu i zagospodarowaniu przestrzennym oraz zachowaniem zgodności z polityką przestrzenną gminy, określoną w Studium Uwarunkowań i Kierunków Zagospodarowania Przestrzennego Gminy Śrem, podjęcie niniejszej uchwały jest zasadne.

Przewodnicząca Rady

Katarzyna Sarnowska

