

**UCHWAŁA NR 501/XLIV/2023
RADY MIEJSKIEJ W ŚREMIE**

z dnia 18 maja 2023 r.

**w sprawie miejscowego planu zagospodarowania przestrzennego
cmentarza komunalnego w Śremie**

Na podstawie art. 20 ust. 1 ustawy z dnia 27 marca 2003 r. o planowaniu i zagospodarowaniu przestrzennym (Dz. U. z 2022 r. poz. 503, 1846, 2185, 2747, z 2023 r. poz. 553) Rada Miejska w Śremie uchwala, co następuje:

§ 1. 1. Uchwala się miejscowy plan zagospodarowania przestrzennego cmentarza komunalnego w Śremie po stwierdzeniu, że nie narusza on ustaleń studium uwarunkowań i kierunków zagospodarowania przestrzennego gminy Śrem, uchwalonego uchwałą Nr 495/XLIII/2023 Rady Miejskiej w Śremie z dnia 23 marca 2023 r. w sprawie zmiany Studium uwarunkowań i kierunków zagospodarowania przestrzennego gminy Śrem.

2. Załączniki do niniejszej uchwały stanowią:

- 1) załączniki nr 1 – rysunek planu, zwane dalej „rysunkiem”, zatytułowany „Miejscowy plan zagospodarowania przestrzennego cmentarza komunalnego w Śremie”;
- 2) załącznik nr 2 – rozstrzygnięcie Rady Miejskiej w Śremie o sposobie rozpatrzenia uwag do projektu planu;
- 3) załącznik nr 3 – rozstrzygnięcie Rady Miejskiej w Śremie o sposobie realizacji zapisanych w planie inwestycji z zakresu infrastruktury technicznej, które należą do zadań własnych gminy, oraz zasadach ich finansowania, zgodnie z przepisami o finansach publicznych;
- 4) załącznik nr 4 – dane przestrzenne miejscowego planu zagospodarowania przestrzennego.

3. Granicę miejscowego planu zagospodarowania przestrzennego określa rysunek oraz załącznik nr 4.

§ 2. 1. Określenie „nieprzekraczalna linia zabudowy” oznacza linię wyznaczającą najmniejszą odległość, w której mogą być lokalizowane zewnętrzne krawędzie ścian zewnętrznych budynków od linii rozgraniczającej drogę, przy czym ustalenie to nie dotyczy budynków infrastruktury technicznej.

2. Określenie „powierzchnia zabudowy” oznacza łączną powierzchnię terenu wyznaczoną przez rzut prostokątny nadziemnych zewnętrznych ścian wszystkich budynków w stanie wykończonym na powierzchnię działki budowlanej.

3. Określenie „zieleń wysoka” oznacza drzewa i krzewy o wysokości większej niż 5 m.

§ 3. 1. W zakresie przeznaczenia terenów ustala się:

- 1) tereny cmentarza, oznaczone symbolami **1ZC** i **2ZC**;
- 2) tereny zieleni urządzonej, oznaczone symbolami: **1ZP**, **2ZP** i **3ZP**;
- 3) tereny parkingów, oznaczone symbolami: **1KP**, **2KP** i **3KP**.

2. Linie rozgraniczające tereny o różnym przeznaczeniu lub różnych zasadach zagospodarowania określono na rysunku planu.

§ 4. 1. W zakresie zasad ochrony i kształtowania ładu przestrzennego, zasad kształtowania krajobrazu oraz wymagań wynikających z potrzeb kształtowania przestrzeni publicznych ustala się:

- 1) lokalizację budynków zgodnie z wyznaczonymi na rysunku liniami zabudowy, ustaleniami planu oraz przepisami odrębnymi, przy czym:
 - a) okapy i gzymsy, mogą wykraczać przed linie zabudowy o nie więcej niż 0,8 m, z zastrzeżeniem lit. b,
 - b) zadaszenia wejściowe, mogą wykraczać poza linie zabudowy o nie więcej niż 1,5 m,
 - c) schody, pochylnie i spoczniki mogą wykraczać poza linie zabudowy o nie więcej niż 1,5 m;
- 2) zakaz lokalizacji obiektów budowlanych wzniesionych z użyciem prefabrykowanych betonowych przęseł ogrodzeniowych.

2. Dopuszcza się dowolną powierzchnię nowo wydzielanych działek służących powiększeniu nieruchomości sąsiednich w ramach danego przeznaczenia terenu oraz związanych z lokalizacją obiektów i urządzeń infrastruktury technicznej.

§ 5. W zakresie zasad ochrony środowiska, przyrody i krajobrazu ustala się:

- 1) zagospodarowanie odpadów zgodnie z przepisami odrębnymi;
- 2) odprowadzanie wód opadowych i roztopowych zgodnie z przepisami odrębnymi;

- 3) odprowadzanie ścieków komunalnych zgodnie z przepisami odrębnymi;
- 4) zaopatrzenie w ciepło zgodnie z przepisami odrębnymi.

§ 6. W zakresie zasad ochrony dziedzictwa kulturowego i zabytków, w tym krajobrazów kulturowych, oraz dóbr kultury współczesnej dopuszcza się, zgodną z ustawą z dnia 23 lipca 2003 r. o ochronie zabytków i opiece nad zabytkami (Dz. U. z 2022 r. poz. 840), działalność inwestycyjną w obrębie wskazanych na rysunku planu stref ochrony konserwatorskiej stanowisk archeologicznych.

§ 7. 1. W zakresie zasad kształtowania zabudowy oraz wskaźników zagospodarowania terenów cmentarza, oznaczonych symbolami **1ZC** i **2ZC** ustala się dopuszczenie lokalizacji:

- 1) grobów ziemnych i murowanych;
- 2) domów przedpogrzebowych;
- 3) budynków o funkcji ogólnodostępnych ustępów;
- 4) kolumbariów o wysokości nie większej niż 3 m;
- 5) pomników o wysokości nie większej niż 3 m;
- 6) obiektów małej architektury;
- 7) ciągów pieszych i pieszo – jezdnych;
- 8) zieleni urządzonej, w tym zieleni wysokiej.

2. Ustala się następujące zasady zabudowy i zagospodarowania działek budowlanych:

- 1) wysokość domów przedpogrzebowych nie większą niż 9 m;
- 2) wysokość budynków o funkcji ogólnodostępnych ustępów nie większą niż 5 m;
- 3) powierzchnię zabudowy nie większą niż 20% powierzchni terenu;
- 4) intensywność zabudowy od 0 do 0,4;
- 5) powierzchnię biologicznie czynną nie mniejszą niż 20% powierzchni terenu;
- 6) powierzchnię nowo wydzielonej działki budowlanej: nie mniejszą niż 500 m²;
- 7) dowolną geometrię dachu.

§ 8. W zakresie zasad kształtowania zabudowy oraz wskaźników zagospodarowania terenów zieleni urządzonej, oznaczonych symbolami: **1ZP**, **2ZP** i **3ZP**, dopuszcza się lokalizację:

- 1) zieleni urządzonej, w tym zieleni wysokiej;
- 2) obiektów małej architektury;
- 3) ścieżek pieszych.

§ 9. W zakresie zasad kształtowania zabudowy oraz wskaźników zagospodarowania terenów parkingów, oznaczonych symbolami: **1KP**, **2KP** i **3KP**, ustala się lokalizację miejsc do parkowania samochodów, w tym miejsc do parkowania pojazdów zaopatrzonych w kartę parkingową.

§ 10. W zakresie szczególnych warunków zagospodarowania terenów oraz ograniczeń w ich użytkowaniu, w tym zakazu zabudowy, ustala się uwzględnienie ograniczeń wynikających z:

- 1) lokalizacji urządzeń infrastruktury technicznej;
- 2) przebiegu linii radiowej dalekiego zasięgu w relacji RTCN Poznań/Śrem – SLR Domachowo oraz jej strefy ochronnej o szerokości 30 m na każdą stronę od osi linii, w której obowiązuje ograniczenie wysokości zabudowy do 30 m n.p.t., do czasu zakończenia funkcjonowania linii.

§ 11. W zakresie zasad rozbudowy i budowy systemów komunikacji ustala obsługę komunikacyjną z przyległej drogi publicznej.

§ 12. W zakresie zasad rozbudowy i budowy systemów infrastruktury technicznej ustala się:

- 1) dopuszczenie lokalizacji sieci i urządzeń infrastruktury technicznej;
- 2) utrzymanie istniejących urządzeń infrastruktury technicznej, z dopuszczeniem rozbudowy, przebudowy i rozbiórki;
- 3) zaopatrzenie w wodę z sieci wodociągowej;
- 4) zaopatrzenie w energię elektryczną z sieci i urządzeń infrastruktury technicznej;
- 5) powiązanie z układem zewnętrznym oraz zapewnienie dostępu do sieci zgodnie z przepisami odrębnymi.

§ 13. Ustala się 30% stawkę, o której mowa w art. 36 ust. 4 ustawy z dnia 27 marca 2003 r. o planowaniu i zagospodarowaniu przestrzennym.

§ 14. Wykonanie niniejszej uchwały powierza się Burmistrzowi Śremu.

§ 15. Uchwała wchodzi w życie po upływie 45 dni od dnia ogłoszenia w Dzienniku Urzędowym Województwa Wielkopolskiego.

Przewodnicząca Rady



Katarzyna Sarnowska

MIEJSCOWY PLAN ZAGOSPODAROWANIA PRZESTRZENNEGO CMENTARZA KOMUNALNEGO W ŚREMIE

SKALA 1:1000

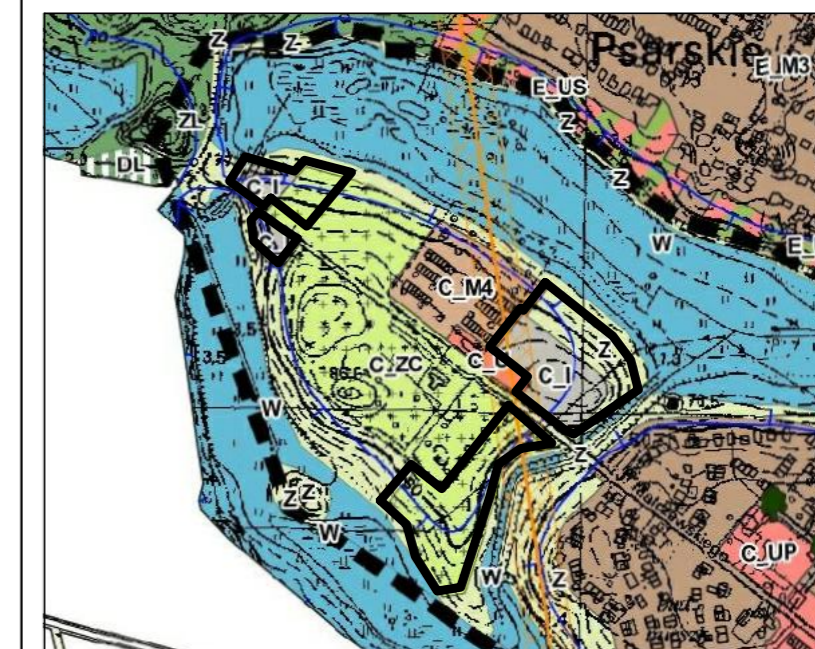


OZNACZENIA

- GRANICA OBSZARU OBJĘTEGO MIEJSCOWYM PLANEM ZAGOSPODAROWANIA PRZESTRZENNEGO
- LINIA ROZGRANICZAJĄCA TERENY O RÓŻNYM PRZEZNACZENIU LUB RÓŻNYCH ZASADACH ZAGOSPODAROWANIA
- NIEPRZEKRACZALNA LINIA ZABUDOWY
- ZC TERENY CMENTARZA
- ZP TERENY ZIELENI URZĄDZONEJ
- KP TERENY PARKINGU
-  STREFA OCHRONY KONSERWATORSKIEJ STANOWISK ARCHEOLOGICZNYCH
-  LINIA RADIOWA DALEKIEGO ZASIĘGU W RELACJI RTCN POZNAŃ/ŚREM - SLR DOMACHOWO WRAZ ZE STREFĄ OCHRONNĄ



WYRYS ZE STUDIUM UWARUNKOWAŃ I KIERUNKÓW
ZAGOSPODAROWANIA PRZESTRZENNEGO GMINY ŚREM
skala 1 : 10 000



GRANICA OBSZARU OBJĘTEGO PLANEM

Przewodnicząca Rady
Katarzyna Sarnowska

**Rozstrzygnięcie Rady Miejskiej w Śremie o sposobie rozpatrzenia uwag
do projektu planu.**

Rada Miejska w Śremie nie rozstrzyga o sposobie rozpatrzenia uwag do projektu miejscowego planu zagospodarowania przestrzennego cmentarza komunalnego w Śremie, ze względu na brak uwag.

Przewodnicząca Rady

Katarzyna Sarnowska

Rozstrzygnięcie Rady Miejskiej w Śremie o sposobie realizacji zapisanych w planie inwestycji z zakresu infrastruktury technicznej, które należą do zadań własnych gminy, oraz zasadach ich finansowania, zgodnie z przepisami o finansach publicznych.

Na podstawie art. 20 ust. 1 ustawy z dnia 27 marca 2003 r. o planowaniu i zagospodarowaniu przestrzennym Rada Miejska w Śremie nie rozstrzyga o sposobie realizacji, zapisanych w planie inwestycji z zakresu infrastruktury technicznej, które należą do zadań własnych gminy, ponieważ plan takich zadań nie przewiduje.

Przewodnicząca Rady

Katarzyna Sarnowska

Załącznik Nr 4 do uchwały Nr

501/XLIV/2023

Rady Miejskiej w Śremie

z dnia 18 maja 2023 r.

Załącznik4.xml

Dane przestrzenne miejscowego planu zagospodarowania przestrzennego

Uzasadnienie

**UCHWAŁY NR 501/XLIV/2023
RADY MIEJSKIEJ W ŚREMIE**

z dnia 18 maja 2023 r.

**w sprawie miejscowego planu zagospodarowania przestrzennego
cmentarza komunalnego w Śremie**

Zgodnie z art. 3 ust. 1 ustawy z dnia 27 marca 2003 r. o planowaniu i zagospodarowaniu przestrzennym kształtowanie i prowadzenie polityki przestrzennej na terenie gminy, w tym uchwalanie miejscowych planów zagospodarowania przestrzennego, należy do zadań własnych gminy.

Z kolei w myśl art. 20 ust. 1 przywołanej ustawy plan miejscowy uchwała rada gminy, po stwierdzeniu, że nie narusza on ustaleń studium, rozstrzygając jednocześnie o sposobie rozpatrzenia uwag do projektu planu oraz sposobie realizacji, zapisanych w planie, inwestycji z zakresu infrastruktury technicznej, które należą do zadań własnych gminy, oraz zasadach ich finansowania, zgodnie z przepisami o finansach publicznych. Część tekstowa planu stanowi treść uchwały, część graficzna oraz wymagane rozstrzygnięcia stanowią załączniki do uchwały.

Przedmiotowy projekt miejscowego planu opracowany został zgodnie z uchwałą Nr 325/XXX/2021 Rady Miejskiej w Śremie z dnia 23 września 2021 r. w sprawie przystąpienia do sporządzenia miejscowego planu zagospodarowania przestrzennego cmentarza komunalnego w Śremie.

Zasadniczym celem opracowania jest umożliwienie rozbudowy cmentarza komunalnego oraz wyznaczenie miejsc postojowych.

Planowane przeznaczenia terenów są odzwierciedleniem kierunków rozwoju określonych w studium uwarunkowań i kierunków zagospodarowania przestrzennego gminy Śrem.

Zgodnie z obowiązującym studium uwarunkowań i kierunków zagospodarowania przestrzennego gminy Śrem, uchwalonym uchwałą Nr 495/XLIII/2023 Rady Miejskiej w Śremie z dnia 23 marca 2023 r. w sprawie zmiany Studium uwarunkowań i kierunków zagospodarowania przestrzennego gminy Śrem obszar opracowania zawiera w swych granicach:

1) teren infrastruktury technicznej, teren przy cmentarzu na Helenkach - parking (C_I);

2) teren cmentarzy, w tym zabytkowych (C_ZC), w ramach którego dopuszcza się lokalizację zabudowy usługowej - usług kultu;

3) teren łąk, pastwisk i wód powierzchniowych śródlądowych (Z).

Obowiązujące studium dopuszcza zachowanie w planach miejscowych dotychczasowych ustaleń w liniach rozgraniczających tereny takich, jak w obowiązujących dotąd dokumentach, w związku z powyższym wyznaczono teren zieleni urządzonej zgodny z obowiązującym planem - uchwałą Nr 109/XIII/07 Rady Miejskiej w Śremie z dnia 23 sierpnia 2007 r. w sprawie miejscowego planu zagospodarowania przestrzennego dla obszaru "Helenki" w Śremie (Dz. Urz. Woj. Wielk. Nr 151, poz. 3309).

Teren objęty planem położony jest w granicach obszaru objętego koncesją nr 29/2001/Ł z dnia 08.05.2017 r. na poszukiwanie i rozpoznawanie złóż ropy naftowej i gazu ziemnego oraz wydobywanie ropy naftowej i gazu ziemnego ze złóż w obszarze „Śrem – Jarocin”, ważną do dnia 08.05.2047 r.

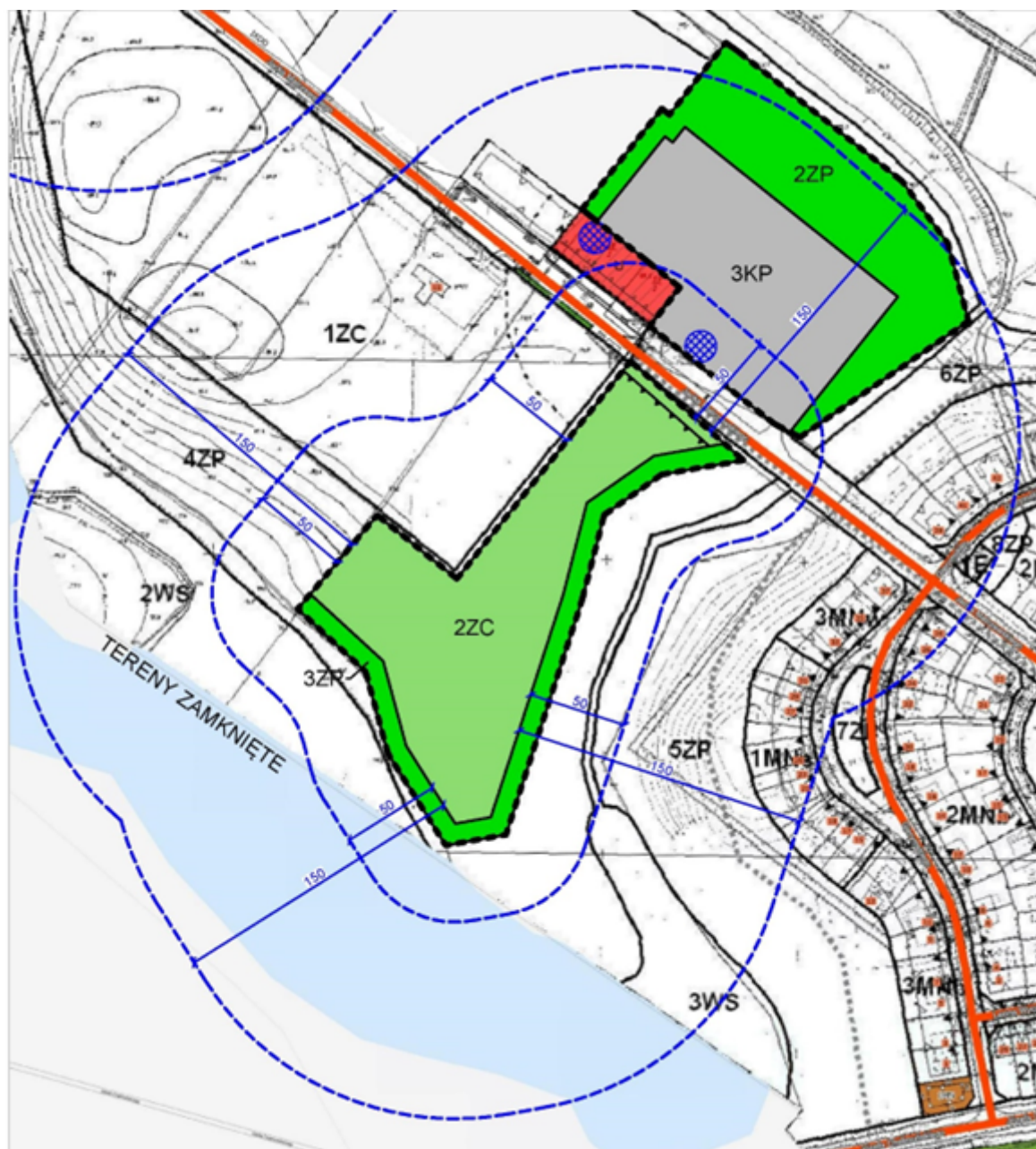
W planie nie wskazano strefy ochrony sanitarnej od projektowanego cmentarza, wprowadzającej ograniczenia w zagospodarowaniu terenu, zgodnie z przepisami odrębnymi, tj. rozporządzeniem Ministra Gospodarki Komunalnej z dnia 25 sierpnia 1959 r. w sprawie określenia, jakie tereny pod względem sanitarnym są odpowiednie na cmentarze (Dz. U. Nr 52, poz. 315). W odległości do 150 m od granic projektowanego cmentarza znajdują się tereny zamknięte, tereny wyznaczone w studium jako tereny zabudowy mieszkaniowej jednorodzinnej, w tym tereny objęte ustaleniami obowiązujących miejscowych planów. Tereny położone w zasięgu strefy wyznaczonej w odległości od 50 m do 150 m od projektowanego cmentarza przeznaczone są w obowiązującym planie w większości pod funkcje wykluczające możliwość lokalizacji budynków mieszkalnych, zakładów produkujących artykuły żywności, zakładów żywienia zbiorowego bądź zakładów przechowujących artykuły żywności. Z kolei istniejące budynki mieszkalne na terenach zabudowy mieszkaniowej, zlokalizowane w odległości do 150 m od cmentarza, podłączone są do sieć wodociągowej.

Natomiast dla działki o nr ewid. 56/1, obręb Śrem, została wydana decyzja o warunkach zabudowy dla przedsięwzięcia polegającego na budowie zespołu budynków mieszkalnych jednorodzinnych. Decyzja ta uwzględnia istnienie projektowanego cmentarza, a co za tym idzie jego strefy ochrony sanitarnej. Zasięg strefy wyznaczonej w odległości od 50 m do 150 m od projektowanego cmentarza wraz z ustaleniami obowiązujących planów miejscowych przedstawiono w analizie graficznej (rysunek 1 i rysunek 2).

rysunek 1



rysunek 2



Burmistrz Śremu przeprowadził procedurę określoną w art. 17 ustawy o planowaniu i zagospodarowaniu przestrzennym.

Zgodnie z art. 46 pkt 1 ustawy z dnia 3 października 2008 r. o udostępnianiu informacji o środowisku i jego ochronie, udziale społeczeństwa w ochronie środowiska oraz o ocenach oddziaływania na środowisko (Dz. U. z 2022 r. poz. 1029, z późn. zm.) projekty miejscowych planów zagospodarowania przestrzennego wymagają przeprowadzenia strategicznej oceny oddziaływania na środowisko.

W związku z powyższym Burmistrz Śremu:

- 1)uzgodnił stopień szczegółowości informacji zawartych w prognozie oddziaływania na środowisko;
- 2)sporządził prognozę oddziaływania na środowisko;
- 3)uzyskał wymagane ustawą opinie;
- 4)zapewnił możliwości udziału społeczeństwa w postępowaniu w sprawie oceny oddziaływania na środowisko skutków realizacji planu miejscowego.

Przez przedmiotowe tereny oraz w sąsiedztwie nie przebiegają przesyłowa sieć gazowa wysokiego ciśnienia oraz elektroenergetyczna sieć wysokich napięć.

Sporządzając projekt planu uwzględniono i zapewniono realizację wymogów, o których mowa w art. 1 ust. 2-4 ustawy o planowaniu i zagospodarowaniu przestrzennym.

Stosownie do art. 15 ust. 1 przywołanej ustawy w uzasadnieniu przedstawia się:

1)spół sposob realizacji wymogów wynikających z:

a)wymagań ładu przestrzennego, architektury i urbanistyki: wyznaczone zostały linie rozgraniczające tereny o różnym przeznaczeniu i różnych zasadach zagospodarowania,

b)walorów architektonicznych i krajobrazowych: ustalone przeznaczenie terenu jest kontynuacją istniejącej funkcji – cmentarza,

c)wymagań ochrony środowiska, w tym gospodarowania wodami i ochrony gruntów rolnych i leśnych: wskazano sposób zaopatrzenia w media, gospodarowanie odpadami, odprowadzanie wód opadowych i roztopowych,

d)wymagań ochrony dziedzictwa kulturowego i zabytków oraz dóbr kultury współczesnej: wskazano strefy ochrony konserwatorskiej dla stanowisk archeologicznych,

e)wymagań ochrony zdrowia oraz bezpieczeństwa ludzi i mienia, a także potrzeb osób ze szczególnymi potrzebami, o których mowa w ustawie z dnia 19 lipca 2019 r. o zapewnieniu dostępności osobom ze szczególnymi potrzebami (Dz. U. z 2022 r. poz. 2240): ustalono lokalizację stanowisk postojowych przeznaczonych na parkowanie pojazdów zaopatrzonych w kartę parkingową,

f) uniwersalnego projektowania, o którym mowa w art. 2 pkt 4 ustawy z dnia 19 lipca 2019 r. o zapewnianiu dostępności osobom ze szczególnymi potrzebami, które uwzględniono w projekcie planu adekwatnie do przeznaczeń terenów i zakresu możliwych ustaleń miejscowego planu zagospodarowania przestrzennego: uwzględniono poprzez zawarcie ustaleń dotyczących lokalizacji miejsc postojowych przeznaczonych na parkowanie pojazdów zaopatrzonych w kartę parkingową,

g) walorów ekonomicznych przestrzeni: uwzględniono poprzez rozszerzenie istniejącej funkcji - cmentarza,

h) prawa własności: ustalenia projektu miejscowego planu nie naruszają praw własności, teren objęty planem stanowi własność gminy Śrem,

i) potrzeb obronności i bezpieczeństwa państwa: nie podjęto ustaleń w tym zakresie, ponieważ zgodnie z wnioskami, opiniami i uzgodnieniami właściwych organów i instytucji nie zachodziła taka potrzeba,

j) potrzeb interesu publicznego: uwzględniono poprzez utworzenie terenów o charakterze ogólnodostępnym,

k) potrzeb w zakresie rozwoju infrastruktury technicznej, w szczególności sieci szerokopasmowych: ustalenia projektu miejscowego planu uwzględniają możliwość budowy, rozbudowy i przebudowy wszelkich sieci,

l)zapewnienia udziału społeczeństwa w pracach nad miejscowym planem zagospodarowania przestrzennego, w tym przy użyciu środków komunikacji elektronicznej: ogłoszenie o przystąpieniu do sporządzenia planu i wyłożeniu projektu planu do publicznego wglądu zostały opublikowane w prasie o zasięgu wykraczającym poza granice gminy Śrem. Adekwatne obwieszczenia zostały wywieszane na tablicach informacyjnych Urzędu Miejskiego w Śremie oraz zamieszczone w Biuletynie Informacji Publicznej (<http://umsrem.bip.eur.pl/public/?id=217685>). Natomiast uchwała w sprawie przystąpienia do sporządzenia planu została udostępniona w Biuletynie Informacji Publicznej (<http://umsrem.bip.eur.pl/public/?id=218326>). W trakcie wyłożenia do publicznego wglądu zorganizowano dyskusję publiczną nad przyjętymi w projekcie planu rozwiązaniami, co umożliwiło zainteresowanym mieszkańcom zapoznanie się z dokumentem. Komplet dokumentów wyłożonych do publicznego wglądu został zamieszczony na stronie internetowej Biuletynu Informacji Publicznej (<http://umsrem.bip.eur.pl/public/?id=73564>), o czym powiadomiono w ogłoszeniach i obwieszczeniach,

m)zachowania jawności i przejrzystości procedur planistycznych: zapewniono możliwość wglądu do dokumentacji planistycznej i możliwość zapoznania się z proponowanymi rozwiązaniami, wybrane dokumenty zostały udostępnione poprzez BIP,

n)potrzeb zapewnienia odpowiedniej ilości i jakości wody, do celów zaopatrzenia ludności: ustalony został docelowy sposób zaopatrzenia w wodę z sieci wodociągowej;

2)organ waży interes publiczny i interesy prywatne, w tym zgłaszane w postaci wniosków i uwag, zmierzające do ochrony istniejącego stanu zagospodarowania terenu, jak i zmian w zakresie jego zagospodarowania, a także analizy ekonomiczne, środowiskowe i społeczne: zabezpieczony został interes publiczny poprzez utworzenie terenów o charakterze ogólnodostępnym;

3)sytuowanie nowej zabudowy, uwzględnienie wymagań ładu przestrzennego, efektywnego gospodarowania przestrzenią oraz walory ekonomiczne przestrzeni: w planie nie przewidziano możliwości sytuowania nowej zabudowy;

4) zgodność z wynikami analizy, o której mowa w art. 32 ust. 1, wraz z datą uchwały rady gminy, o której mowa w art. 32 ust. 2 oraz sposób uwzględnienia uniwersalnego projektowania: stwierdzono zgodność z wynikami analizy zmian w zagospodarowaniu przestrzennym gminy. Rada Miejska w Śremie podjęła uchwałę Nr 472/XLIX/2018 z dnia 18 października 2018 r. w sprawie aktualności Studium Uwarunkowań i Kierunków Zagospodarowania Przestrzennego Gminy Śrem oraz miejscowych planów zagospodarowania przestrzennego;

5) wpływ na finanse publiczne został określony w opracowanej prognozie skutków finansowych uchwalenia planu miejscowego.

Plan nie określa:

- granic i sposobów zagospodarowania terenów lub obiektów podlegających ochronie, na podstawie odrębnych przepisów, terenów górniczych, a także obszarów szczególnego zagrożenia powodzią, obszarów osuwania się mas ziemnych oraz krajobrazów priorytetowych określonych w audycie krajobrazowym oraz w planie zagospodarowania przestrzennego województwa z uwagi na brak występowania takich terenów i obiektów w obszarze planu,

- zasad dotyczących scalania i podziału nieruchomości, gdyż na obszarze objętym planem nie zachodzi taka potrzeba,

- sposobów i terminów tymczasowego zagospodarowania, urządzania i użytkowania terenów, gdyż na obszarze objętym planem nie zachodzi taka potrzeba.

W związku z zachowaniem trybu sporządzania planu miejscowego, wymaganego ustawą o planowaniu i zagospodarowaniu przestrzennym oraz zachowaniem zgodności z polityką przestrzenną gminy, określoną w studium uwarunkowań i kierunków zagospodarowania przestrzennego gminy Śrem, podjęcie niniejszej uchwały jest zasadne.

Przewodnicząca Rady

Katarzyna Sarnowska